


Inseraten = Anhang.



Verzeichniss der Inserenten.

Brause & Co., Stahlfedernfabrik, Iserlohn	5
Karl Chun, Inh. Bernh. Jahrig, Geogr. Verlag, Berlin	10
Freytag & Brandt, Kartogr. Anstalt, Wien	5
Frommann & Morian, Verlag, Darmstadt	10
Aug. Graf, Hofbuchhandlung, Landau (Pfalz)	3
E. Haberland, Leipzig	11
Heinze & Blanderz, Stahlfedernfabrik, Berlin	7
Hochstein, Musikalien-Verband, Heidelberg	6
C. Just & Söhne, Geschäftsbücherfabrik, Kandel (Pfalz)	8
Herm. Kayser, Verlagsbuchhandlung, Kaiserslautern	4
Georg Lang, Kartogr. Verlag, Leipzig	12 u. 13
Lehmann's Buchhandlung, Zweibrücken	5
A. Michelsen, Buchhandlung, Speyer a./Rh.	7
Herm. Rauch jr., Schulwandtafelfabrik, Worms a. Rh.	14
Herm. Schübler, Dresden	14
F. Soenneden, Bonn (Blatt vorne)	1
Union, Deutsche Verlagsanstalt, Stuttgart (Blatt vorne)	2
F. E. Wachsmuth, Verlag, Leipzig	9
Günther Wagner, Hannover (Blatt vorne)	1





Im Verlage von
Aug. Graf, Kgl. Hoflieferant, Landau (Pfalz)

ist erschienen und zu haben:

Walter's Lesekasten

(D. R. G. N. No. 405 140).

Der Apparat ist von pädagogischer Seite als sehr praktisch anerkannt und empfohlen, erspart dem Lehrer viele Mühe und Zeit und dürfte sich bald allgemeiner Beliebtheit erfreuen und den bestehenden derartigen Lehrmitteln vorgezogen werden.

Enthält 7 Kästchen mit je 30 Lesetafeln, welche auf der oberen Hälfte deutsche, auf der unteren latein. Schreib- und Druckschrift zeigen. Die Schrifttafeln bewegen sich in Ruten und lassen sich nach 2 Seiten ausziehen. Eine federnde Stange hält sie beim Aufwärtsziehen in jeder Stellung fest, die Verschlussleiste, an beiden offenen Seiten leicht zu befestigen, verhindert das Herausfallen der Tafeln. Der Inhalt der einzelnen Abteilungen zeigt nachstehende Ordnung: 1. Vorstüben, 2. und 3. Mitlaute für einfachen und doppelten Anlaut, 4. Selbstlaute, 5. und 6. Mitlaute für doppelten und einfachen Anlaut und 7. Nachstüben. Jedes Wort läßt sich in einigen Sekunden darstellen, jeder Buchstabe behält seinen Platz und ist durch eine Skala leicht aufzufinden. Preis **M. 60.**—

Walter's Rechenkasten

(D. R. G. N. No. 405 006),

Dieser Apparat wird mit Recht von Lehrkreisen als bestes und einzig dastehendes Hilfsmittel bezeichnet und dürfte ebenfalls bald gegenüber den bisherigen Rechenmaschinen etc. das Feld erobern.

Der Rechenapparat besteht aus 10 Kästchen, welche sich auf jedem Schultisch aufstellen lassen. Jedes Kästchen enthält 32 doppelseitig bedruckte Tafelchen, welche sich in Ruten schieben lassen und beim Aufwärtsziehen unter Federdruck stehen.

Bei jeder Zahl können daher sämtliche Verbindungen veranschaulicht werden. Jedes Tafelchen kann in einer Sekunde mit jedem anderen in Beziehung treten. Alle Operationen, von 1—10, bis 20 und bis 100 können von den Kindern ausgeführt und sofort abgelesen werden. Überschreiten eines Zehners, gleichviel ob auf- oder abwärts, Multiplikation und Division (\times und $:$ am besten mit Reihendarstellung) werden in vollkommener Weise veranschaulicht.

Der 2. Teil enthält Schreib- und Druckziffern von 0—9. Die nach dem 1. Teil zur Anschauung gebrachten Operationen lassen sich mit reinen Zahlen schriftlich darstellen. Die Ziffern dienen ferner zum Aufbau des Zahlenraumes bis 1000 Millionen; alle Operationen im höheren Zahlenraum können besser als an der Wandtafel klar gemacht werden (weil jede Ziffer beweglich ist); Entwicklung der Dezimalzahlen etc. etc.

Der 3. Teil dient der Multiplikation und Division. Die hier verwendeten Produktzahlen (Pythagoräische Tafeln) lassen sich gleichzeitig mit Zahlbilder- oder Ziffertafeln aufstellen, wodurch das ganze Einmaleins a) Multiplikator als Kasenziffer, b) Multiplikant und c) Produkt, mithin 30 Teile zugleich sichtbar sind.

Im 4. Teil befinden sich: 1) Tafeln zur Veranschaulichung der Brüche $\frac{1}{2}$ — $\frac{1}{10}$. 2) Rechenzeichen nebst Ständern zum Aufstellen. 3) Münzen in Pappe (von 1 Pfennig bis 40 Mk. kann jede Summe gezeigt werden). 4) Meter, Maß- und Gewichtsbezeichnungen. Preis **M. 65.**—

Das Quadratmeter

und seine Einteilung.

Preis aufgezo-gen auf Leinwand und mit Stäben versehen **M. 5.**—

Die Tausendpunktentafel,

das vorgeschr. Lehrmittel, ist sehr übersichtlich arrangiert und durch Anbringen von Unterbrechungen in roten und blauen Punkten sind dem Auge Haltepunkte gegeben, wodurch der Flimmer vor den Augen der Schüler verhütet wird.

Preis aufgezo-gen auf Leinwand und mit Stäben versehen **M. 4,50.**

Hermann Kayser, Verlagsbuchhandl.

Kaiserslautern.

Deutsche Geschichte auf heimatlicher Grundlage. Erzählungen und Schilderungen für Schule und Haus von Theodor Zink, Volksschullehrer. I. Band Preis gebunden Mk. 6.—, II. Band Preis gebunden Mk. 3.50.

Volkstundliches aus Fischbach von C. Kleeberger, Bezirksamtsoberlehrer. Preis Mk. 3.—. Kann bei Anlegung einer Ortsgeschichte als Muster dienen.

Formularheft für Fach- und Fortbildungsschulen von pfälzischen Schulmännern. Dasselbe enthält: Postformulare, Wechsel, Frachtbriefe usw. Preis Mk. —.50.


Handbuch für Sonntagschüler (zum Hausgebrauch) von pfälz. Lehrern. I. Teil Mk. —.40. II. Teil Mk. —.40. III. Teil Mk. —.36. Inhalt: Natur-, Arbeits-, Lebens- und Bürgerkunde.

Geschichtsbilder von H. Krebs, Oberlehrer. I. Teil Mk. —.30. II. Teil Mk. —.25. III. Teil —.30.

Pfälzische Heimatkunde, Monatschrift zur Förderung von Natur- und Landeskunde in der Rheinpfalz. Schriftleiter: Rechnungsrat Dr. Häberle, Volont.-Assistent am Geolog.-Paläont. Institut der Universität Heidelberg.

Pfälzisches Museum, Monatschrift für heimatische Altertumskunde, Geschichte, Kunst, Volkskunde und Literatur. Schriftleiter: Friedr. Joh. Hildenbrand, fgl. Gymnasialprofessor in Speyer.

Pfälzische Heimatliteratur: Volkslieder, Mundart-
Dichtungen, Pfälzische
Geschichte, Landeskunde u. a. m.

Schulverlag- und Heimatliteratur-Verzeichnis, ausführliche Prospekte, sowie Probe-Nummern von Museum und Heimatkunde auf Verlangen  gratis und franko.

Fr. Lehmanns Buch-, Musikalien- u. Lehrmittelhandl.,
 (Peth), Zweibrücken, Gegr. 1830
 Ich empfehle sich bei Deckung Ihres Bedarfes an
Lehrmitteln und Literatur
 aller Art, u. a. bei Anlage von
Schul- und Volks-Bibliotheken.

Kaiserl. und Königl. Hof-Kartographische Anstalt
G. FREYTAG & BERNDT
 WIEN VII./1 Inhaber: Gustav Freytag. LEIPZIG.

Wo nicht anders angegeben, ist jede geogr. Karte in einer politisch. u. in einer physisch. Ausgabe zu haben. Wir bitten bei Aufträgen um genaue Bezeichnung der gewünschten Ausgabe und Ausstattung.

J. G. Rothaug's Schul-Wandkarten.

Der Preis versteht sich für jede Karte in jeder Ausgabe auf Leinwand in Mappe oder mit Stäben, Kartenschutz und Lederriemen.

	<i>M.</i>		<i>M.</i>
Deutsches Reich. 1 : 800.000. 175 : 200 cm	22.—	Oestliche Erdhälfte. Aequatorial-Maßstab	
Oesterr.-Ungarn. 1 : 900.000. 160 : 226 cm	20.—	1 : 14 Mill. 180 : 200 cm	15 —
Oest. Alpenldr. 1 : 300.000. 180 : 205 cm	20.—	Westliche Erdhälfte. Aequatorial-Maßstab	
Sudetenländer. 1 : 300.000. 170 : 195 cm	17.—	1 : 14 Mill. 180 : 200 cm	15 —
Karstländer. 1 : 300.000. 180 : 190 cm	20.—	Beide Planigloben auf einmal genommen.	
Europa. 1 : 3 Mill. 170 : 195 cm	18.50	2 Karten, je 180 : 200 cm	28.50
Asien. 1 : 6 Mill. 170 : 200 cm	18.50	Palästina. Nur physisch. 1 : 250.000.	
Afrika. 1 : 6 Mill. 190 : 205 cm	18.50	170 : 115 cm	12.—
Nordamerika. 1 : 6 Mill. 170 : 200 cm	18.50	Cicalek und Rothaug, Kolonial- und Welt-	
Südamerika. 1 : 6 Mill. 185 : 170 cm	18.50	verkehrs-karte. Aequatorial-Maßstab	
Australien. 1 : 6 Mill. 170 : 200 cm	18.50	1 : 25 Mill. 160 : 210 cm	22.50
Prof. Karl Hüttl, Stand der Erde in der Ekliptik. (Entstehung			
der Jahreszeiten.) 100 : 130 cm			13.50
Prof. Dr. Fr. Umlauf, Entwicklung des Römischen Reiches.			
Nach W. Sieglin. 1 : 3 Mill. 135 : 185 cm			24.—

J. G. Rothaug's Wiener Schul-Globus

mit verschiebbarer Kugelhaube. • D. R.-P. • Oest P. • U. P. • 1 : 60 Mill. Durchmesser der Erdkugel 21.22 cm. Höhe des ganzen Globus mit Metallfuß 48 cm. Physisch u. Politisch je *M.* 27.—. Induktionsglobus *M.* 25.—. Himmelsglobus *M.* 27.—. Prakt. Neuheit. Ausführl. illustr. Prosp. kostenlos.

Deutscher, schreib' mit deutscher Stahlfeder!



Brausefeder No. 51 (mittelhart) und **No. 54** (mittelweich), anerkannt beste Schulfedern, das Gros Mk. 1.—. Für Privatgebrauch **No. 150**, galvanisch vernickelt und rostsicher, das Gros Mk. 2.—. Proben kostenfrei.

Achtung!   **Achtung!**
Dirigenten! Musiklehrer! Organisten!

Während der Speyerer Lehrertage

Musikfach-Ausstellung
in Speyer Schulhaus Rossmarkt.

Novitäten

in grosser Auswahl: Unterrichtswerke für Piano, Violine, Orgel, Harmonium, Gesang, Kirchenmusik, Männerchöre, Schülerchöre, Gemischte Chöre, Vereinsliteratur. 

Besichtigung erbeten!  Besichtigung erbeten!



Pianinos von Mk. 550.— bis Mk. 1200.— 

Hervorragende Tonschönheit. Stabile Bauart. Erstklassige Präzisionsarbeit in allen Teilen.

Flügel von Mk. 1400.— bis Mk. 1800.— 

Lager in billigen und gebrauchten Pianinos von Mk. 300.— bis Mk. 500.—

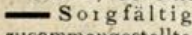
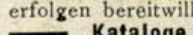

 Für die Herren Lehrer Rabatt bezw. Verkaufsprovision.


Kataloge gratis!

GROSSES LAGER in Musik-Instrumenten.

Spezialität:  
Schulviolin mit Zubehör:
Kasten, Bogen etc. von Mk. **20.— an.**

Musikalien jeder Gattung.
Spezialität: Grösste Auswahl in Männerchören, gemischten und Frauenchören, mit und ohne Begleitung, geistlichen und weltlichen Inhalts, Vereinsliteratur.

 Sorgfältig zusammengestellte **Auswahlsendungen** erfolgen bereitwilligst und prompt.  Kataloge kostenfrei. 



Karl Hochstein, Heidelberg.



220
DUTZEND = 10 &



7635
DUTZEND = 20 &

Hochelastisch
bis in die äusserste
Spitze
Illustrierte Preis-
Liste kostenlos

**Heintze &
Blanckertz**
Erste deutsche
Stahlfederfabrik
Berlin

No.
1130

„Kronprinz“
bester Schulhalter

mit
Klemm-
zungen-
Ein-atz

Rundschrift



To-Feder

To-Federn schreiben geschmeidig
wie Federposen.
To-Federn geben einen reinen,
sauberen Federstrich.

36 Stück 40 Pf.

Erste deutsche Stahlfederfabrik

**HEINTZE &
BLANCKERTZ**
Berlin-NO-43

Illustr. Preisliste kostenlos.

Das illustr. Buch „Schreibtechnik“ wird Interessenten kostenlos übersandt.
Beachten Sie bitte unsere Auslagen in der Ausstellung!

A. Michelsen, Buchhandlung

Hauptstrasse 45

Speyer a. Rh.


Fernsprecher 366

empfiehlt
sich zur schnellsten
Besorgung aller

Lehrmittel

Jede gewünschte Auskunft über
ausgestellte Lehrmittel usw.
wird bereitwilligst erteilt

Kataloge stehen auf Wunsch
... gern zu Diensten ...



Pfälzische Geschäftsbücher-Fabrik
C. Just & Söhne

Gegr. 1863 Kandel Rheinpfalz Tel.-Nr. 5

⊗ Leistungsfähigste Fabrik in der Pfalz ⊗
für Anfertigung sämtlicher Schulartikel wie:

Schulhefte und Diarien in allen Liniaturen
und Stärken. Zeichenblocks in allen
Formaten und verschiedenen Qualitäten.
Buchführungshefte für Sonntagschulen
Buchhaltungshefte für Handelsschulen in
einzelnen Heften u. in ganzen Garnituren
Stundenpläne, Heftschoner, 1×1, Lini-
blätter, Lössblätterblocks, Mappen für
Schreibhefte, Schultagebücher usw. ○ ○

Drucksachen, Formulare und Liniaturen in allen Ausführungen
Muster und Preise stehen auf Verlangen zu Diensten!

■ ■ ■ ■ Geschäftsbücher aller Art ■ ■ ■ ■

○ ○ ○ ○ ○ ○ ○ ○ ○ ○ in bester Ausführung ○ ○ ○ ○ ○ ○ ○ ○ ○ ○

Leipziger Schulbilder-Verlag
F. E. Wachsmuth, Leipzig.

..... Grosse
farbige Anschauungs-Bilder
:: für alle Zweige des Unterrichts. ::
Fortgesetzt erscheinen neue praktische Tafeln.
Vollendet künstlerisch ausgeführte Darstellungen!

..... Wachsmuth's
künstlerischer Wandschmuck
⌘ für Schule und Haus ⌘
enthält herrliche Bilder in prächtiger
Farbenwirkung, darunter 7 Kunstblätter:
..... Illustrationen
zu den deutschen Gedichten.

Verlangen Sie gratis und franko die kompletten
○○○○○○ Kataloge und Prospekte. ○○○○○○

Geographischer Verlag von Carl Chun Berlin W. 35 Inh. Bernh. Fahria Stealikerstr. 11

Ministeriell genehmigt!

Bamberg's Schulwandkarte vom Königreich Bayern.

a) **Physikalische** Ausgabe mit rot mark. Regierungsbezirksgrenzen. b) **Politische** Ausgabe
8. revidierte Aufl. Neuerdings nach Westen erweitert und die Nachbargebiete der Pfalz enthaltend.
Maßstab 1 : 375 000. Größe: hoch 1,31 m, breit 1,73 m.

Preis jeder Ausgabe: Aufgezogen auf Leinwand mit vollerten Stäben [Fahrig's Originalaufz.]:
jetzt M. 15.— [früher M. 18.—]. Hierzu Bamberg's Handkarte von Bayern 1:1 000 000 M.—15.
Die Karte ist im ganzen Königreiche außerordentlich beliebt und verbreitet.

Außerdem sind folgende **Bamberg'sche Wandkarten** für das Königreich Bayern genehmigt
[physikalisch mit und ohne rote Grenzen, oder politisch]:

Afrika M. 20.—. Australien physikalisch M. 16.—, politisch M. 13.—. Die südliche und
weiliche Halbkugel, Nordamerika, Südamerika à M. 18.—, Europa à M. 22.— und
à M. 16.—, Asien à M. 22.—, Deutschland I physikalisch M. 18.—, politisch M. 16.—,
Deutschland II à M. 24.—, Palästina à M. 15.— und M. 18.—.

Karte der deutschen Kolonien mit kulturellen Eintragungen M. 20.—.
Osbahr, Wirtschaftsarte der Welt M. 24.—. Bamberg's Handkarte vom Königr. Bayern
[1 : 1 000 000] M.—15.

Bamberg's Wandkarten, billige Ausgaben:

Deutl. Halbkugel. Westl. Halbkugel 1 : 12 000 000. 2,00 : 1,80. Physik.-polit. [Flächenkolorit].
Europa: a) physikalisch, b) politisch. 1 : 4 000 000. 1,45 : 1,62.
Jede Karte in Fahrig's Original-Aufzug M. 16.—. Beide Halbkugeln zusammen M. 30.—.
Palästina 1 : 250 000. 1,11 : 1,61. M. 15.—.

● Sehr preiswerte Karten bei bester kartographischer Ausführung und Ausstattung. ●

Neu! Osbahr, Wandkarte des Weltverkehrs M. 20.—, großzügige, hervorragend klare
Karte; zugleich politische Staatenkarte der Welt.

Fahrig's Universalartenhalter M. 3,75. Sehr praktischer und billiger Apparat.
Ausführliche Verzeichnisse unberechnet und portofrei.

Neuerscheinungen Herbst 1910 zu:

■ ■ ■ ■ ■ ■ ■ ■ ■ ■ Neue Wandtafeln ■ ■ ■ ■ ■ ■ ■ ■ ■ ■

Zoologie und Botanik für den Schulunterricht in feinstem Farbendruck auf mattschwarzem Untergrunde von Lehrer H. Jung, Prof. Dr. v. Koch und Dr. F. Quentell, Seminardirektor i. P.
Größe 100 × 75 cm.

Zoologie:

Nr. 33. Hirudo medicinalis Blutegel
Nr. 34. Sepia officinalis Tintenfisch

Nr. 45. Lycopodium clavatum Keulen-
förmiger Bärlapp

Nr. 46. Sphagnum cuspidatum Spitz-
blättriges Torfmoos

Botanik:

Nr. 44. Marchantia polymorpha Viel-
gestaltige Marchantia (Lebermoos)

Nr. 47. Urtica dioica Große Bren-
nessel

Preis: Bei Abnahme von wenigstens 10 Tafeln nach beliebiger Auswahl aus der
ganzen Sammlung: Mk. 2,50 pro Blatt unaufgezogen,

„ 3.— „ „ auf Leinwand mit Aufhängösen.
Bei kleinerer Abnahme kostet jede Tafel Mk. 1.— mehr. Begleitender Text unberechnet.

Das Werk ist von Behörden, hervorragenden Fach- und Schulmännern
o o o aufs wärmste den Schulen zur Anschaffung empfohlen. o o o
Ausführlicher Prospekt durch jede Buchhandlung oder direkt vom Verlag.

Frommann & Morian, Verlag, Darmstadt.

Haberland's Unterrichts-Briefe

■■■■■ für das Selbststudium fremder Sprachen ■■■■■

mit der Aussprache-Bezeichnung der Association Phonétique Internationale

■■■■■■■■ und unter Benutzung der Sprech-Maschine. ■■■■■■■■

Die zahlreich eingegangenen Urteile über diese Briefe sind geradezu glänzend. Allseitig rühmt man die Gediegenheit, Zuverlässigkeit und praktische Verwendbarkeit der Briefe. „Ich danke es im Wesentlichen dem gewissenhaften Studium dieser Unterrichtsbriefe, dass es mir gelungen ist, die Fachlehrerprüfung für Englisch vor der Königl. Prüfungskommission in Dresden zu bestehen“ schreibt O. M., Real-schullehrer in K. . . . „Die Französischen Unterrichtsbriefe sind ein pädagogisches Meisterwerk“ K. Tsch., Reallehrer in Ueberlingen. „Ihre Unterrichtsbriefe übertreffen alle meine Erwartungen.“ A. Sch., Lehrer in Lauban. „Ich wünschte, ich hätte sie (die Unterrichtsbriefe) früher kennen gelernt, dann hätte ich mir viel Mühe und nebenbei Geld gespart.“ W. K., Lehrer in Wieden. „ . . . Diese vortrefflichen Unterrichtsbriefe sind Meisterstücke des Lehrgeschicks und lösen ihre Aufgabe so vollkommen, als dies beim Selbststudium möglich ist. Sie verlangen Fleiss und Beharrlichkeit; aber sie führen auch den, der sich ihnen anvertraut, sicher zum Ziel. Wer privatim französisch lernen will, der greife nur zu Haberlands Unterrichts-briefen . . .“ Oberlehrer **G. Herrigel** in der Badischen Schulztg., Heidelberg. „Haberlands französische Unterrichtsbriefe kann ich in Uebereinstimmung mit mehreren meiner Amtsgenossen auch den Lehrern des Französischen an höheren Schulen bestens empfehlen. Ein glücklich gewählter Lesestoff, eine geistreiche Lehrweise, die die Vorzüge des neuen Verfahrens mit denen des älteren verbindet, eine Fülle feiner Bemerkungen zur Wort- und Stammkunde, Sprach- und Stillehre machen dieses Werk zu einer Fundgrube, aus der auch ein erfahrener Schulmann reiche Belehrung schöpfen kann.“ Ludwigs-burg, **K. Erbe**, Gymnasialdirektor. „ . . . Was jedoch Ihre Briefe auszeichnet, ist die anziehende Art und Weise, auf welche neben dem rein sprachlichen und Hand in Hand mit ihm das literarische Interesse befriedigt wird. . . .“ **Dr. Paul Wüst**, Oberlehrer am Ref.-Realgymnasium in Düsseldorf.

●● Von Haberlands Unterrichtsbriefen liegen nunmehr vor: ●●

Englisch von Prof. Dr. Thiergen und A. Clay, M. A.

XVI und 1007 Seiten Lexikon-Format.

— Je 40 Briefe in Mappe je 24.— Mk., Probefriefe je 75 Pfg., Prospekte frei. —

(Besonderer Prospekt für Benutzung des Grammophons.)

Französisch von Rektor H. Michaelis und Prof. Dr. P. Passy.

XX und 940 Seiten Lexikon-Format.

Lateinisch von Dr. Ch. Roese. Kurs 1—3

je 48 Briefe in Mappe je 24 Mk.

Altgriechisch von Prof. E. Koch, fortgef. v. Dr. Ch. Roese. Kurs 1—3

Dänisch	in Mappe	10 M.
Holländisch	„ „	10 „
Italienisch	„ „	16 „

Portugiesisch	in Mappe	10 M.
Spanisch	„ „	16 „
Neugriechisch	„ „	12 „

Russisch	in Mappe	16 M
Schwedisch	„ „	10 „
Ungarisch	„ „	12 „

Einzelne und Probefriefe dieser Sprachen je 50 Pfg. Prospekt frei.

☞ Zu beziehen gegen bequeme Teilzahlungen durch die Buchhandlungen:

Emil Spieler, Leipzig

Eilenburgerstrasse 10—11.

::

€. Michelsen, Speyer

Hauptstrasse 45.

☞ Vorführung der Sprechmaschine in der Lehrmittel-Ausstellung. ☞

Ed. Gaebler's einheitliche Schulwandkarten in Übereinstimmung mit den gebräuchlichsten Schulatlanten.

Königreich Bayern, physikalische Ausgabe mit blauen Grenzlinien und Kreiseinteilung, Gebirge durch Doppeldruck besonders scharf	Mk. 15.—
Königreich Bayern, politische Ausgabe. Die Kreise in verschiedenen Farben, Gebirge in Schummerung	" 15.—
Die Pfalz und ihre Umgebung von A. Venert. Mit roten Grenzen und Bezirkseinteilung	" 15.—

Für den Religionsunterricht:

Ludt, Biblische Länder 197 : 152 cm	16.—
Algermissen-Gaebler, Palästina 127:151 cm	12.—

Erdfarten:

Neue Erdkarte in Merkators Projektion 289:201 cm	36.—
Oestl. oder westl. Hälfte physik. 184:195 cm je	18.—
Oestl. oder westl. Hälfte polit. 184:195 cm je	18.—
Beide Erdhälft. physik. Kl. Ausg. 125:125 cm	20.—
Beide Erdhälft. polit. Kl. Ausg. 125:125 cm	20.—
Le droit, Entdeckungsfahrten im Norden 150 : 154 cm	10.—

Erdrteile:

Afrika physikalisch 203 : 174 cm	22.—
Afrika politisch 203 : 174 cm	22.—
Asien physikalisch 214 : 180 cm	22.—
Asien politisch 214 : 180 cm	22.—
Australien physikalisch 165—146 cm	18.—
Amerika physik. Nord- und Südamerika vereinigt 116 : 180 cm	18.—
Amerika polit. Nord- und Südamerika vereinigt 116 : 180 cm	18.—
Europa physikalisch 200 : 196 cm	22.—
Europa politisch 200 : 196 cm	22.—
Europa kleine Ausgabe 167 : 151	16.—
Nordamerika physikalisch 215 : 220	22.—
Nordamerika politisch 215 : 220 cm	22.—
Südamerika physikalisch 204 : 232 cm	22.—
Südamerika politisch 204 : 232 cm	22.—
Die Vereinigten Staaten 168 : 134 cm	20.—

Europäische Einzelländer:

Alpengebiet 185 : 119 cm	18.—
Apenninenhalbinsel 123 : 166 cm	18.—
Balkanhalbinsel physikalisch 127:168 cm	18.—
Balkanhalbinsel politisch 127 : 168 cm	18.—
Britische Inseln 133 : 168 cm	18.—

Die Preise verstehen sich für Exemplare mit Originalaufzug des Verlages.
Format breit zu hoch.

Ausführliche Verzeichnisse stehen gern zur Verfügung.

Georg Lang, kartographische Verlagsanstalt, Leipzig

Carolinenstrasse 22.

Frankreich 164 : 126 cm	18.—
Italien 123 : 166 cm	18.—
Mittel- und Südeuropa 231 : 206 cm	22.—
Mitteleuropa plastisch 150 : 150 cm je	20.—

- A. Physikal. Karte mit Nomenklatur.
B. Physikal. Karte mit Nomenklatur und politischem Karton.
C. Physikal. Karte ohne Nomenklatur [Stumme Karte].

Niederlande, Belgien u. 150 : 200 cm	18.—
Oesterreich-Ungarn politisch 185 : 119 cm	18.—
Pyrenäenhalbinsel 164 : 131 cm	18.—
Russland und Scandinavien 205 : 216 cm	22.—
Svanien und Portugal 164 : 131 cm	18.—

Deutsches Reich und Einzelländer:

Deutsches Reich, neueste Ausgaben: M.

1. Physikalisch: Deutsches Reich, Alpen- und Karpatenländer. 1 : 800000. 232 : 186 cm . 36.—
2. Politisch: Deutsches Reich, Oesterreich-Ungarn und Nachbarländer. 1 : 800000. 232 : 186 cm . 36.—

Deutsches Reich in 3 Karten:

1. Nordwestdeutschland 208 : 213 cm . 24.—
2. Nordostdeutschland 202 : 209 cm . 24.—
3. Süddeutschland 212 : 190 cm . 26.—

Deutsches Reich physikalisch 206 : 183 cm	22.—
Deutsches Reich politisch 206 : 183 cm	22.—
Deutsches Reich, kleine Ausg. 150 : 162 cm	16.—
Bayern physikalisch 182 : 141 cm	15.—
Bayern politisch 182 : 141 cm	15.—
Pfalz, von Venert 152 : 146 cm	15.—
Süddeutschland physikalisch 205 : 142 cm	20.—
Süddeutschland politisch 205 : 142 cm	20.—

Deutsche Kolonien : 185 : 182 cm . 18.—

Sammlung historischer Schulwandkarten

herausgegeben von Professor Dr. A. Baldamus.

I. Altertum

	<i>M.</i>
1. Römisches Reich	24.—
2. Rom	22.—
3. Germanien u. Gallien zur Römerzeit	24.—
4. Griechische Welt	24.—
5. Italien im Altertum	24.—
6. Athen	22.—
7. Alexanderreich	24.—
8. Frühgeschichtliche Ruinenstätten	22.—

II. Deutsche Geschichte des Mittelalters

1. Völkerwanderung	24.—
2. Frankenreich	24.—
3. Deutschland 911—1125	24.—
4. Deutschland 1125—1273	24.—
5. Deutschland 1273—1519	24.—

III. Deutsche Geschichte der Neuzeit

1. 16. Jahrhundert	24.—
2. 17. Jahrhundert	24.—
3. 18. Jahrhundert	24.—
4. 19. Jahrhundert I [bis 1815]	24.—
5. 19. Jahrhundert II [seit 1815]	24.—

IV. Landesgeschichte

	<i>M.</i>
1. Preußen	24.—
2. Bayern	25.—
3. Württemberg	22.—
4. Baden	24.—
5. Schweiz	24.—

V. Kriegsschauplätze

1. Krieg 1813	16.—
2. Krieg 1870—71	16.—

VI. Schlachtenpläne

1. Metz	18.—
2. Roßbach	10.—
3. Leuthen	10.—
4. Sedan	12.—
5. Leipzig	16.—

Ergänzungen

1. Wachstum des Brandenburg-Preussischen Staates	5.—
2. Kaiser Wilhelm-Kanal	10.—
3. Wandkarte der deutschen Kolonien	18.—

Sammlung von Sprachenkarten



herausgegeben von Professor Dr. G. Gutjahr.

1. Deutschland <i>M.</i> 18.—	2. La France <i>M.</i> 15.—
3. British Islands <i>M.</i> 15.—	

Wandkarten zur Wirtschaftskunde

herausgegeben von Professor Dr. A. Doppel.

1. Deutsches Reich <i>M.</i> 28.—	2. Europa <i>M.</i> 28.—
---	------------------------------------

 Ausführliche Verzeichnisse stehen gern zur Verfügung. 

Georg Lang, kartographische Verlagsanstalt, Leipzig
Carolinenstraße 22.


„Rauchplatte“ ist unempfindlich gegen Hitze oder Kälte!

Herm. Rauch jr.

Schul-Wandtafel-Fabrik •• Worms

fabriziert als Spezialität:

In allen Kulturstaaten eingeführt!



Wormatia-

Schulwandtafeln D. R.-Patent.

„Rauchplatte“

das beste existierende Tafelplatten-Material.

☞ 6 Jahre Garantie! ☞

langjährig erprobt, von ersten Autoritäten empfohlen.

Klette -Wandtafel-Zirkel D. R.-Patent, einziger zuverlässiger Schutz gegen Beschädigung der Tafeln.

••••• Verlangen Sie Katalog 1910/11. •••••

Mit Muster und mit jeder Auskunft prompt zu Diensten!

Grösste Leistungsfähigkeit! • Best eingerichtete Fabrik!

„Rauchplatte“ behält die tiefschwarze Farbe!



Zum Wohle der gesamten Schuljugend!

Klapp-Schreibpult

D. R. G. M. 289013

beansprucht wenig Platz, auf jeden Tisch verwendbar, wird nach Gebrauch zusammengeklappt und an der Wand aufgehängt.

Umfallen des Tintenfassers unmöglich.
in echt Eiche mit Filz bezogen Mk. 10.—
gegen Nachnahme.

Hermann Schüssler,
Dresden A. 14.

„Rauchplatte“ verzieht sich nicht, reißt nicht, bricht nicht!

„Rauchplatte“ ist steinhart, leicht und glanzlos!