G 24.
195
4
Pf. L. Speyer

leusers Neuer Pfalzführer

Vierter Teil

Karten

Ravensteins Topographische Karte
des Gebirgslandes der Pfalz
In zwei Blättern :: Maßstab 1:170000

Die farbigen Wegezeichen der Pfalz
Aufgenommen von **Heinrich Kohl**
Eingezeichnet in das Kartennetz der
bayr. Generalstabskarte :: Maßstab 1:50000
5 Blätter:
Neustadt, Landau, Pirmasens
Kaiserslautern u. Donnersberg

Vierte Auflage

Neustadt a. d. Hardt :: Verlag Ludwig Witter
1908

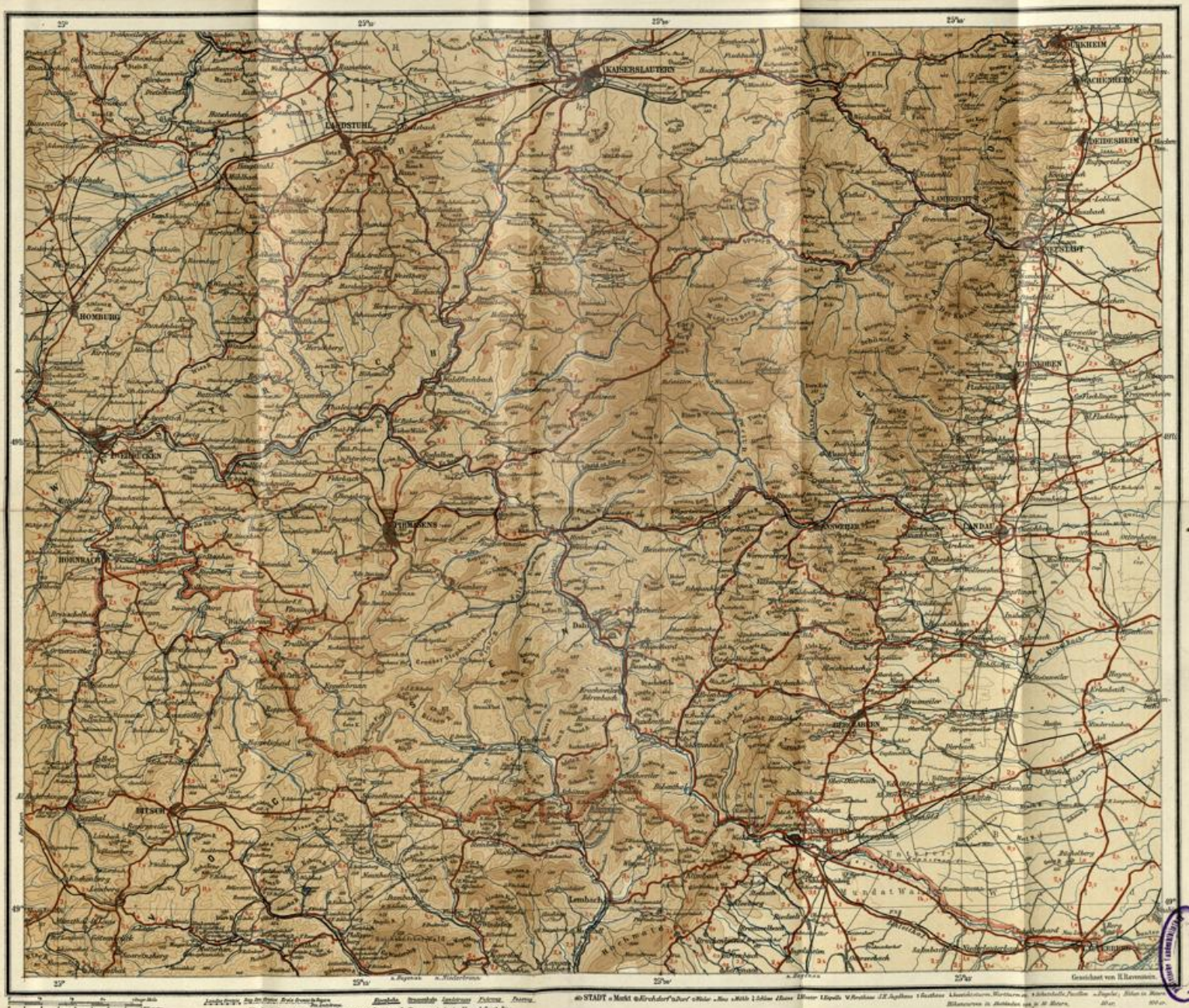
KAISERSLAUTERN
LANDSTUHL
HOMBURG
DIEDESHEIM
LAMBRECHT
NEUSTADT
LANDAU
HORNBACH
BITSCH
Lembach
Dahl
Geschnitt von H. Ravenstein.
Verlag der geographischen Anstalt von L. Ravenstein in Frankfurt a/M.


KREUZNACH
GAU-ODERNHEIM
OBERMOSCHEL
KIRCHHEIM-BOLANDEN
LAUTER-ECKEN
BAUMHOLDER
GRÜNSTADT
OTTERBERG
KAISERSLAUTERN
LANDSTUHL
DEIDESHEIM
Gezeichnet von H. Ravenstein.
Verlag der geographischen Anstalt von L. Ravenstein in Frankfurt a/M.
Maasstab 1:170000

Markierungskarte des Pfälzerwaldes

NEUSTADT–DÜRKHEIM *Bessers Pfälzerführer 1908 IX. Auflage.* nach der Aufnahme des Wegnetzes von Heinrich Kohl, Ludwigshafen a/Rh. Blatt II.

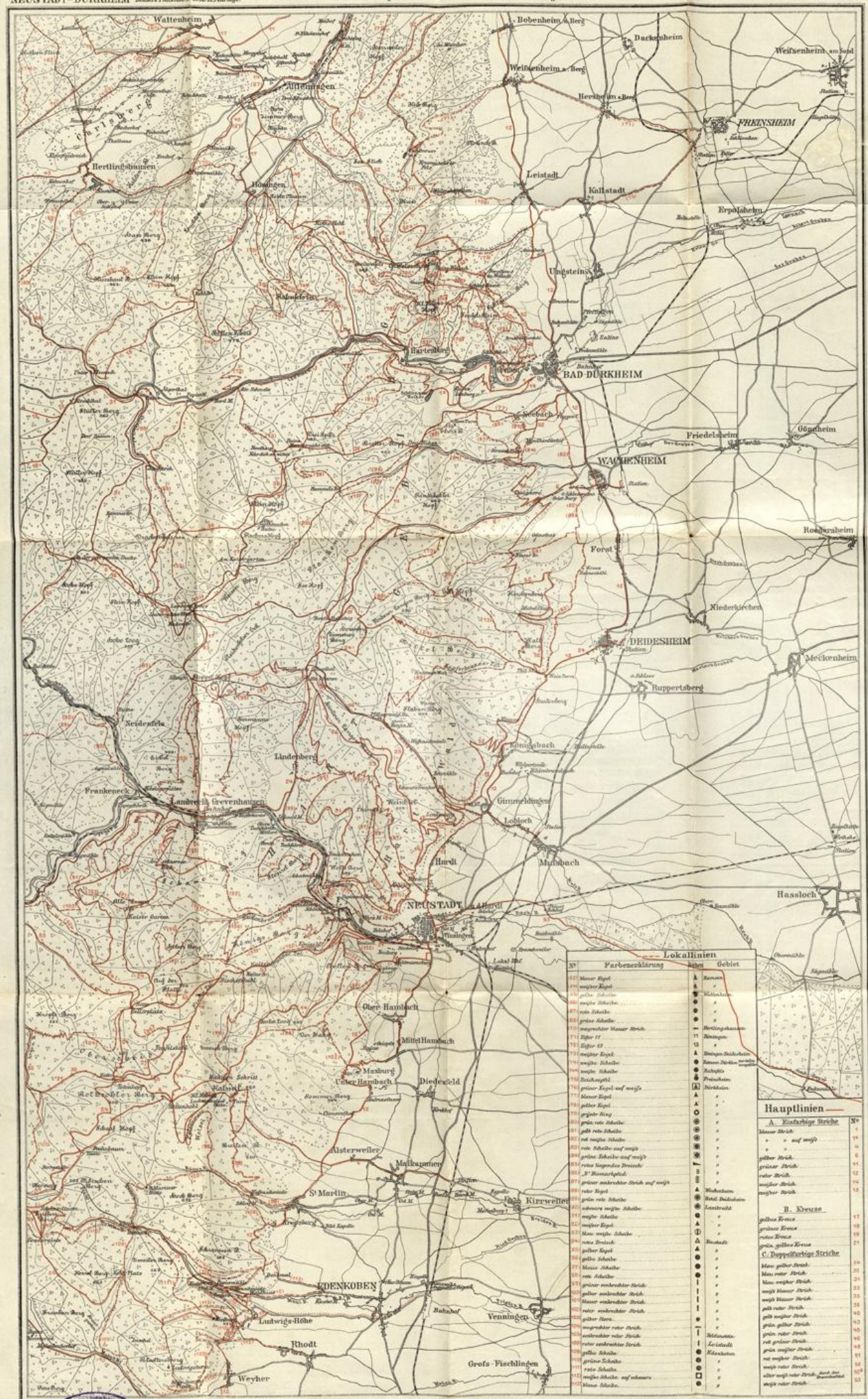

Lokallinien

Nº	Farbenerklärung	Orten	Gebiet
127	blauer Kegel	▲	Bassen
128	weißer Kegel	▲	"
129	gelbe Scheibe	●	Wilmlingen
130	weiße Scheibe	●	"
131	rote Scheibe	●	"
132	grüne Scheibe	●	"
133	magrechter blauer Strich	—	Hertlingshausen
134	Ziffer 11	11	Bissingen
135	Ziffer 13	13	"
136	weißer Kegel	▲	Bissingen-Deidesheim
137	weiße Scheibe	●	Bassen-Deidesheim
138	weiße Scheibe	●	Ruppertsberg
139	Reichsapfel	●	Freinsheim
140	grüner Kegel auf weiß	▲	Dürkheim
141	blauer Kegel	▲	"
142	gelber Kegel	▲	"
143	grüner Ring	○	"
144	grün rote Scheibe	●	"
145	gelb rote Scheibe	●	"
146	rot weiße Scheibe	●	"
147	rote Scheibe auf weiß	●	"
148	grüne Scheibe auf weiß	●	"
149	rotes liegendes Dreieck	▲	"
150	„F" Hornsignal	F	"
151	grüner mehrecker Strich auf weiß	—	"
152	roter Kegel	▲	Hochstein
153	grün rote Scheibe	●	Rebl. Deidesheim
154	schwarz weiße Scheibe	●	Landtracht
155	weiße Scheibe	●	"
156	weißer Kegel	▲	"
157	blau weiße Scheibe	D	"
158	rotes Dreieck	△	Bassen
159	gelber Kegel	▲	"
160	gelbe Scheibe	●	"
161	blaue Scheibe	●	"
162	rote Scheibe	●	"
163	grüner senkrechter Strich	—	"
164	gelber senkrechter Strich	—	"
165	blauer senkrechter Strich	—	"
166	roter senkrechter Strich	—	"
167	gelber Stern	✱	"
168	magrechter roter Strich	—	"
169	senkrechter roter Strich	—	Weidenstein
170	roter senkrechter Strich	—	Leistadt
171	gelbe Scheibe	●	Hirschstein
172	grüne Scheibe	●	"
173	rote Scheibe	●	"
174	weiße Scheibe auf schwarz	●	"
175	blaue Scheibe	●	"

Hauptlinien

A. Einfarbige Striche	Nº
blauer Strich	1
" " auf weiß	2
" "	3
gelber Strich	4
grüner Strich	5
roter Strich	6
weißer Strich	7
magrer Strich	8
B. Kreuze	
gelbes Kreuz	9
grünes Kreuz	10
rotes Kreuz	11
grün. gelbes Kreuz	12
C. Doppelfarbige Striche	
blau gelber Strich	29
blau roter Strich	30
blau weißer Strich	31
weiß blauer Strich	32
weiß blauer Strich	33
gelb roter Strich	34
gelb weißer Strich	35
grün gelber Strich	36
grün roter Strich	37
rot grüner Strich	38
grün weißer Strich	39
rot weißer Strich	40
weiß roter Strich	41
weiß roter Strich	42

Verlag v. Lud. Kohl's Nachf. (Inhaber Otto Kohl) Kohl's Verlag / Neustadt a. d. Haardt.

Mafsstab 1 : 50 000

Lith. geogr. Inst. v. Wiedenhofer, Darmstadt.

SPEYER

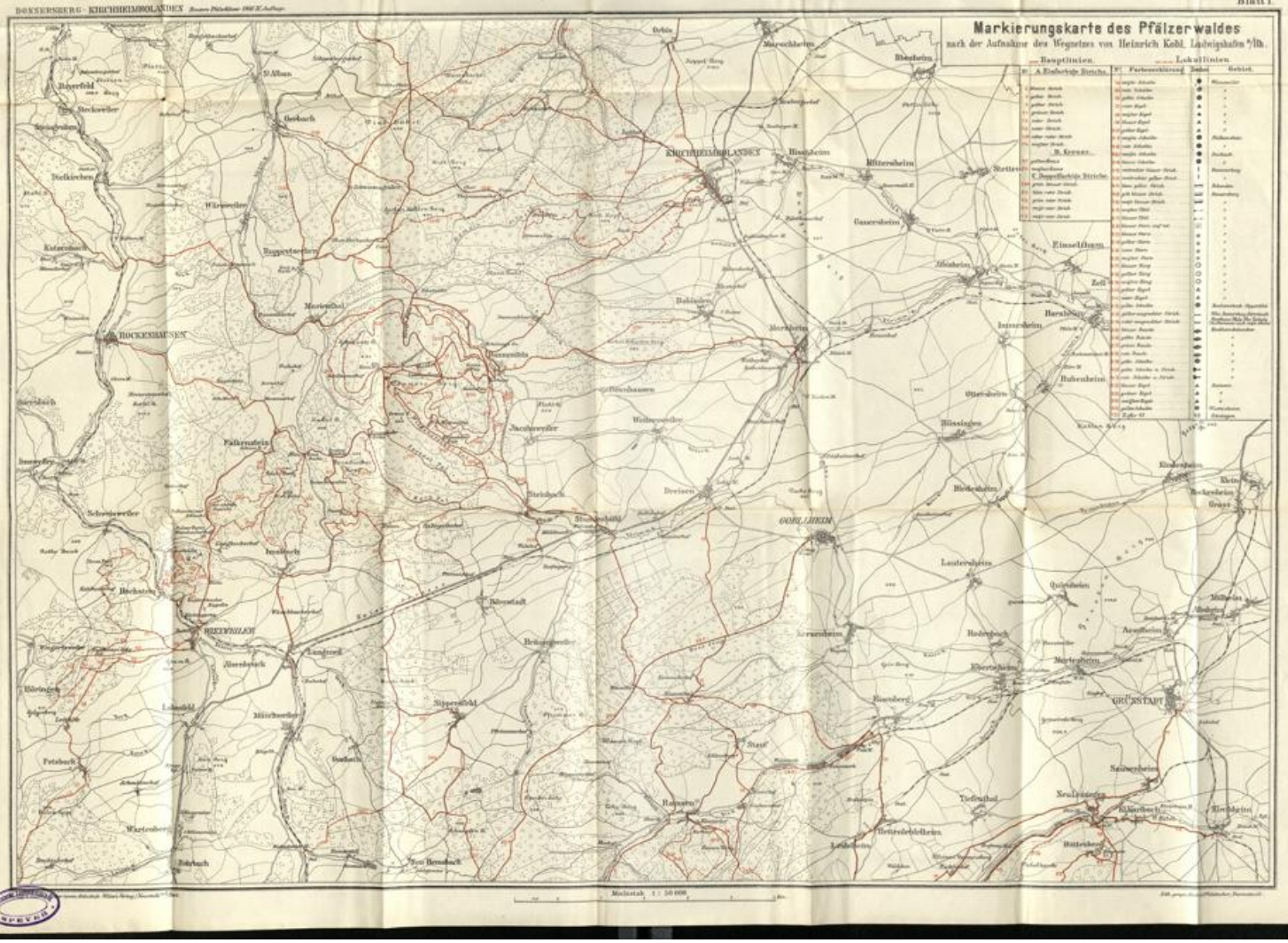
Blatt I.
Markierungskarte des Pfälzerwaldes
nach der Aufnahme des Wegnetzes von Heinrich Kohl, Ludwigshafen a/Rh.
Hauptlinien
Lokallinien
A. Einfarbige Striche.
B. Kreuze.
C. Doppelfarbige Striche.
Farbenschärfung
Gebiet
KIRCHHEIMBOLANDEN
ROCKENHAUSEN
GOBLHEIM
GRÜNSTADT
Einselthum
Maßstab 1 : 50 000

Markierungskarte des Pfälzerwaldes

nach der Aufnahme des Wegnetzes von Heinrich Kohl, Ludwigshafen a/Rh.

Hauptlinien — Lokallinien

A. Einfarbige Striche — Farbenerklärung — Schlüssel

B. Kreuze

C. Doppelfarbige Striche

Maßstab 1 : 50 000

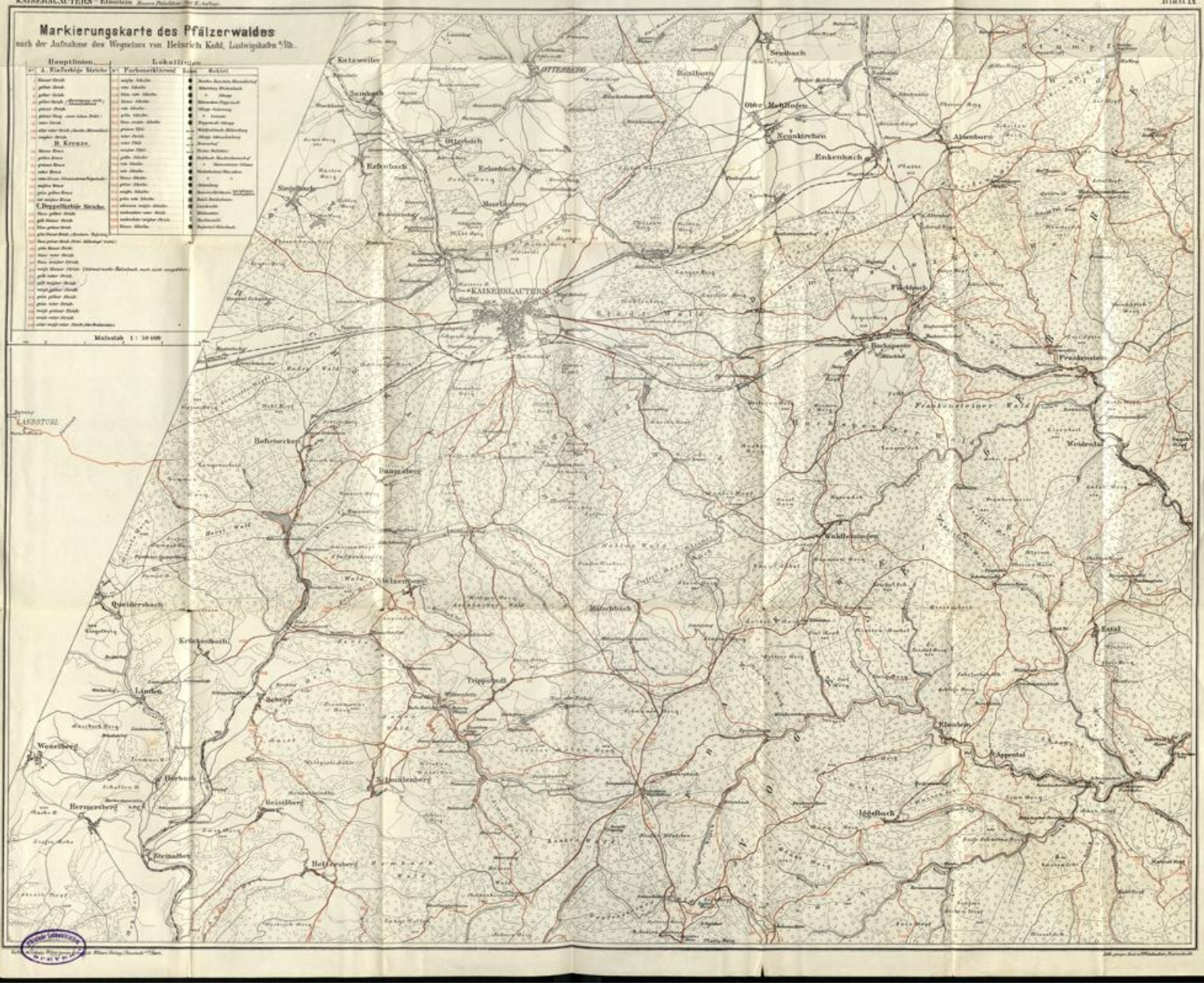

Markierungskarte des Pfälzerwaldes

nach der Aufnahme des Wegnetzes von Heinrich Kohl, Ludwigshafen a/Rh.

PIRMASENS – Dahn. *Neueste Pfälzerkarte 1908 II. Auflage.*

Blatt V.



Maßstab 1 : 50 000

Markierungskarte des Pfälzerwaldes

LANDAU - ANNWEILER *Neuere Pfalzführer 1911 K. Auflage.*

nach der Aufnahme des Wegnetzes von Heinrich Kohl, Ludwigshafen a/Rh.

Blatt III.

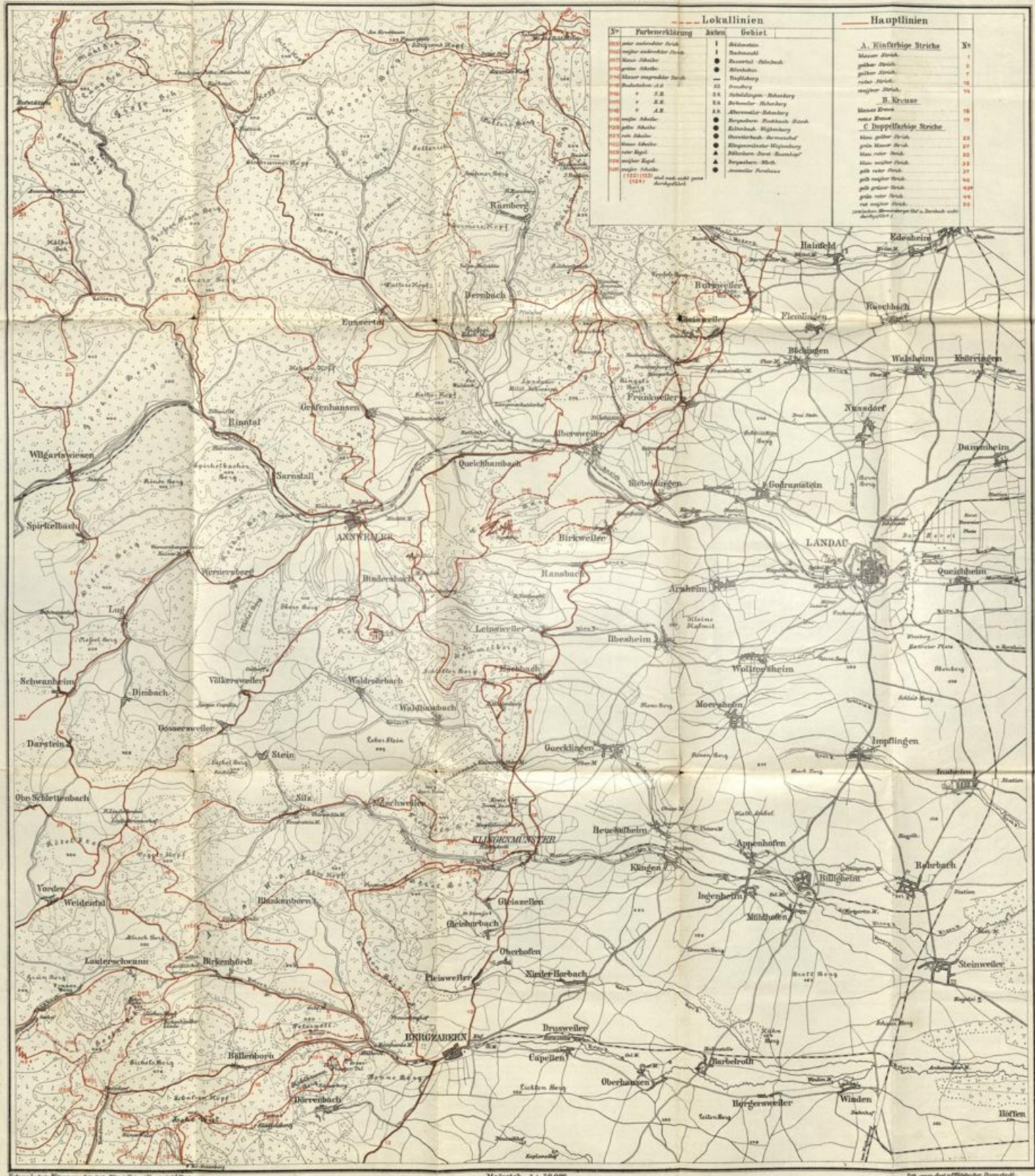

Pfälzische Landesbibliothek SPEYER

Bei **Ludwig Witter** in Neustadt an der Hardt erschien soeben in zweiter Auflage:

Historische Karte der Rheinpfalz

nach dem politischen Territorialbestand von 1792, bearb. von **J. G. Rau**, Professor und Archivar, und **K. A. Ritter**, Forstamtsassistent (jetzt Oberforstrat der Pfalz).

Die Karte bringt in großer, vielfarbiger Ausführung die zahlreichen Herrschaften zur Darstellung, wie sie vor der französischen Revolution in der Pfalz bestanden haben.

Preis M. 3.—

N12<01068738310 7
Pfälzische Landesbibliothek Speyer