

Sommerfrischen

Preis 30 Pfg.

Bade- und Kurorte

in der

Eifel

Herausgegeben

vom

Eifelverein



2004

3522

Cast
Bonn

Moseltalbahn Trier-Bullay.

Die neu erbaute rechtsuferige Moselbahn von Trier nach Bullay erschliesst dem Reiseverkehr den dicht bevölkerten und landschaftlich schönsten Teil der Mittelmosel, der bisher nur mittelst zweier Stichbahnen (Wengerohr-Bernkastel und Pünderich-Traben) zu erreichen war. Die Bahnlinie folgt auf der ganzen Strecke den eigenartigen Krümmungen des Moselflusses und berührt die bekanntesten Weinorte, wie Neumagen - Drohn, Piesport, Dusemond, Bernkastel, Graach, Zeltingen, Uerzig, Erden, Lösnich, Trarbach, Enkirch und Zell. Die elegant ausgestatteten Wagen mit ihren breiten Spiegelscheiben ermöglichen überall einen freien Ausblick in das reizende und wechselvolle Landschaftsbild. Für gute Verpflegung der Reisenden ist durch Einrichtung eines Restaurationsbetriebes in den Zügen Sorge getragen, der namentlich Gelegenheit bietet, die besseren Kreszenzen der von der Bahn berührten Weinlagen kennen zu lernen. Es verkehren 5 Züge in jeder Richtung mit bequemen Anschlüssen an die Züge der Staatsbahn in Trier und Bullay.

Moseltalbahn Trier-Bullay.

VERZEICHNIS
DER
SOMMERFRISCHEN
UND DER
KUR- UND BADEORTE
IN DER
EIFEL

2. AUFLAGE.

MIT ZAHLREICHEN BILDERN UND EINER ÜBERSICHTSKARTE.

IM AUFTRAGE DES HAUPTVORSTANDES
UNTER MITWIRKUNG DER ORTSGRUPPEN
DES EIFELVEREINS ZUSAMMENGESTELLT VON

J. BERGHOFF-BONN

VERLAG DES EIFELVEREINS

1907.

ZU BEZIEHEN VON DER UNIVERSITÄTSBUCHDRUCKEREI
CARL GEORGI IN BONN.



04325104

2004/3522



Vorwort zur 1. Auflage.

Um Erholungsbedürftige auf die zahlreichen Gelegenheiten zu einem Sommeraufenthalt in der Eifel hinzuweisen, erscheint das vorliegende, im Auftrage des Hauptvorstandes mit Unterstützung der Ortsgruppen des Eifelvereins bearbeitete »Verzeichnis der Sommerfrischen und der Kur- und Badeorte in der Eifel«. Es soll namentlich die Bewohner der benachbarten Städte darauf hinweisen, dass auch in ihrer unmittelbaren Nähe reichlich Gelegenheiten vorhanden ist, den von den Mühen und dem Hasten des Alltags angegriffenen Körper und Geist in dem Jungborn einer ewig frischen Gottesnatur wieder zu beleben und dem Menschen zu neuem Schaffen Lust und Spannkraft zu verleihen.

In den äussersten Enden von den Städten Aachen, Cöln, Coblenz und Trier, im Osten vom Rhein, im Süden von der Mosel begrenzt, verläuft die Eifel westlich in die Ardennen, reicht in das Flussgebiet der Maas hinein und geht im Norden in die niederrheinische Tiefebene über. Von den rebenbepflanzten Ufern des sonnigen Rheins, der Mosel und der Ahr bis hin zu den höchsten Erhebungen entfaltet sie eine solche Fülle landschaftlicher Schönheiten, dass sie sich getrost mit allen anderen deutschen Mittelgebirgen messen kann. Berge vulkanischen Ursprungs, mächtige Krater, längst erloschen, erinnern lebhaft an jene gewaltige Epoche, als noch glühende Lavaströme aus dem Erdinnern flossen und feurige Gesteinsmassen in die Lüfte geschleudert wurden. Einsame Seen füllen jetzt viele der Krater, ehemals Zeugen wilder Natur-

kräfte, jetzt Bilder erhabenen Friedens. Während auf den höchsten Höhen Heidekraut und Wachholderbüsche die Eigenart der Eifellandschaft herbeizaubern, winden schäumende Bäche sich durch enge, waldbestandene Täler und eilen durch blumige Auen geschwätzig dem nahen Flusse zu.

Unterstützt von den in ihm zusammengeschlossenen Ortsgruppen hat der Eifelverein ein ausgedehntes Wegenetz geschaffen, das, reichlich mit Wegezeichen versehen, ein Abirren vom Wege unmöglich macht. Alljährlich werden bedeutende Mittel bereit gestellt, das Netz immer weiter auszudehnen und zu vervollkommen.

Das nachstehende Verzeichnis ist auf Grund des von den Ortsgruppen des Eifelvereins gesammelten und geprüften Materials zusammengestellt. Die Preisangaben bei den Hotels usw. beruhen auf eigenen Angaben der Besitzer; der Eifelverein kann daher eine Gewähr für ihre Richtigkeit nicht übernehmen. Alle Ortsgruppen, in deren Bereich Orte als Sommerfrische dienen, haben sich an der Einsendung der Unterlagen beteiligt. Es kann daher angenommen werden, dass das vorliegende Verzeichnis einen Anspruch auf eine gewisse Vollständigkeit erheben kann, wenn auch die Angaben bei einigen Orten nicht ganz vollständig sind. Etwaige Mängel bitte ich mit Nachsicht zu beurteilen.

Es ist in allen Fällen, besonders in den Sommer- und Herbstmonaten, die einen alljährlich wachsenden Fremdenstrom bringen, anzuraten, wegen Erlangung von Unterkunft sich rechtzeitig mit den Hotelbesitzern, Zimmervermietern usw. in Verbindung zu setzen.

Berichtigungen, etwaige Wünsche auf erweiterte Ausgestaltung des Sommerfrischen-Verzeichnisses usw. werden an den Vorsitzenden des Hauptvorstandes des Eifelvereins, Herrn Landrat Dr. Kaufmann in Malmedy erbeten.

Bonn, Mai 1906.

Vorwort zur 2. Auflage.

In knapp 4 Wochen war die gesamte 1. Auflage in Höhe von über 3000 Exemplaren vergriffen. Mehr als alle Worte ein Beweis für die Notwendigkeit der Herausgabe.

Mit dankenswerter und eifriger Unterstützung der Ortsgruppen des Eifelvereins vorbereitet, inhaltlich wesentlich vermehrt und verbessert, erscheint die vorliegende, auf dem Titelblatt mit einem Bilde der Niederburg bei Manderscheid, Eigentum des Eifelvereins, geschmückte 2. Auflage. Möge sie ebenso günstig aufgenommen werden und den gleichen Zwecken dienen.

Bonn, April 1907.

Der Herausgeber.

Der Eifelverein

bezweckt die Förderung der Gesamtinteressen des Gebietes der Eifel, namentlich die Hebung der Touristik und des Fremdenverkehrs.

Zu diesem Zwecke hat der Verein zunächst unter Aufwendung grosser Mittel ein ausgedehntes, mit Wegeschildern und -zeichen versehenes Wegenetz geschaffen, an dessen weiterer Ausgestaltung unablässig gearbeitet wird. Zur Erleichterung des Reisens hat er den Eifelführer herausgegeben, der, sorgfältig durchgesehen und verbessert, im laufenden Jahre in 13. Auflage erscheint. Ein Wanderbuch, enthaltend 180 lohnende Tagestouren in der Eifel und das vorliegende Sommerfrischen-Verzeichnis sind der neueste Beweis dessen Tätigkeit.

Vieles ist schon geschehen, doch harren weit grössere Arbeiten noch der Inangriffnahme und Ausführung. Soll das gesteckte Ziel nicht in weiter Ferne bleiben, so bedarf der Eifelverein grösserer Mittel, als sie ihm bis jetzt zu Gebote stehen. Diese Mittel zu vermehren vermag ein jeder durch Erwerbung der Mitgliedschaft des Vereins.

Der Eifelverein richtet daher an Alle die dringende Bitte, ihn in seinem selbstlosen Streben zu unterstützen. Anmeldungen sind an die Ortsgruppe, der man sich anschliessen will, oder an den Schatzmeister des Vereins, Herrn Gymnasiallehrer Schneider in Trier zu richten. Der Jahresbeitrag ist auf mindestens 2 M. festgesetzt, wofür jedem Mitglied das allmonatlich erscheinende Eifelvereinsblatt frei zugestellt wird.

Zur Zeit bestehen folgende Ortsgruppen:

Aachen	Bertrich	Brohltal (Sitz in
Adenau	Birresborn	Burgbrohl)
Ahrweiler	Bitburg	Brühl
Alf	Blankenheim	Burgreuland
Altenahr	Bollendorf (Sitz in	Büllingen
Andernach	Echternacher-	Bütgenbach
Antweiler, Ahr	Bonn	brück)
		Call

Coblenz	Kaisersesch	Prüm
Cochem	Kelberg	Remagen
Cöln	Kempenich	Rheinbach
Commern	Kyllburg	Salmtal (Sitz in Eisenschmitt)
Cordel	Ligneuville	Schleiden
Daun	Lückerath bei Mechernich	Schoenecken
Düren	Malmedy	Schweich
Echternach	Manderscheid	Sinzig
Elsenborn-Übungs- platz-Sourbrodt	Marmagen	Speicher
Eschweiler	Mayen	Stadtkyll
Eupen	Mechernich	Steinfeld-Urft
Feytal (Sitz in Eiserfey)	Mersch, Luxemb.	Stolberg
Gemünd	Montjoie	St. Vith
Gerolstein-Rockes- kyll	Münstereifel	Trier
Gillensfeld	Neuenahr	Vianden
Heimbach	Neuerburg	Waxweiler
Hillesheim	Nideggen	Wittlich
	Pellenz (Sitz in Niedermendig)	Wuppertal (Sitz in Elberfeld)

Ich erkläre meinen Beitritt zum

Eifelverein

mit einem Jahresbeitrag von Mark.




Name

Stand

Wohnort

Wohnung

Angewandte Abkürzungen.

- A** Abendessen; Preis im einzelnen, dahinter in () im Abonnement.
- B** Bett, Betten.
- Bf** Bahnhof.
-  Eisenbahnstation, dahinter in [] die Bahnstrecke, an der der Ort liegt.
- F** Frühstück, d. i. erstes Frühstück.
-  Fernsprecher.
- G** Gasthof.
- Gt** Garten, meist mit Grössenangabe.
- H** Hotel.
- M** Mittagessen; Preis im einzelnen, dahinter in () im Abonnement.
- P** volle Pension, d. i. Verpflegung und Zimmerpreis für 1 Tag.
Die in () gesetzte Zahl gibt an, nach wievieltägigem Aufenthalt ein ermässigtter Pensionspreis eintritt.
-  Post und Telegraph.
- R** Restaurant.
- Wzw** Weinzwang. Es herrscht Weinzwang bei Tisch.
- Z** Zimmer mit 1 Bett einschl. Licht und Bedienung. Einzelpreis.
- ZF** Zimmer mit Frühstück einschl. Licht und Bedienung für 1 Person.
- Die sonst angewandten Abkürzungen werden als bekannt vorausgesetzt.
-

Aachen.

Weltberühmter Badeort, 187 m, 152,000 Einw. [Cöln-Verviers].

Mit dem 4 km entfernten freundlichen holländischen Landstädtchen Vaals durch elektr. Bahn verbunden. Diese



Aachen.

führt auch auf 4 Linien mitten in den ausgedehnten Stadtwald hinein und weiter nach dem 15 km entfernten Luftkurorte Eupen und nach Altenberg, dem Hauptorte des neutralen Gebiets.

Der weitausgedehnte Höhenzug des Waldes umschliesst den fruchtbaren Talkessel, in dessen Mitte die Stadt liegt, im Süden und Südwesten. Die höchste Erhebung des Waldes, 360 m, krönt der weithin zur Eifel grüssende Aussichtsturm. Auf der andern Seite der Stadt bieten Aachens Wahrzeichen, der 264 m hohe Lousberg mit dem angrenzen-

den Salvatorberge und der darauf thronenden Kirche und der Wingartsberg mit der Wetterwarte und dem zu seinen Füßen liegenden Stadtgarten zahllose, aussichtsreiche Spaziergänge. Die Höhen und Schluchten des Waldes bieten solche in noch grösserer Auswahl und bei jeder Windrichtung und Witterung, weil der sandige Untergrund der Umgebung Aachens die Niederschläge rasch aufsaugt.




Das heisse, schwefelhaltige Kochsalzwasser der Aachener Thermalquellen — zwischen 37,2 und 73,4^o C. — dient zum Baden, Trinken und Einatmen und wirkt namentlich bei Gicht und Rheumatismus, Lähmungen und Muskelschwund, Folgezuständen von Entzündungen, Quetschungen und Verletzungen, Gelenksteifigkeiten und Kontrakturen, ferner bei Skrofulose und Hautkrankheiten jeder Art und bei torpiden Zuständen der Leber, Milz, des Magens und Darmes. Badegelegenheit befindet sich in 7 städtischen und 10 Privat-Badehäusern, die sämtlich gleichzeitig als Hotel eingerichtet sind. Zum Trinken ist Gelegenheit am Elisenbrunnen und am Viktoriabrunnen, ausserdem an besonders eingerichteten Trinkstellen im Elisengarten und auf dem Friedrich-Wilhelm-Platz und in den meisten Badehäusern. Zur Anwendung aller sonstigen Kurmittel ist in den Badehäusern reichlich Möglichkeit geboten; auch ist eine medico-mechanische Zanderanstalt vorhanden.

Alle Fremden, die die städtischen Kur- oder Badeanstalten benutzen, zahlen an *Kurtaxe* in *Aachen* bei einem Aufenthalt bis zu 8 Wochen für 1 Person 12.-, für 2 Personen 20.-, für jede weitere 5.-, in der Zeit vom 16. September bis 31. März die Hälfte dieser Sätze. Für jede weiteren 8 Wochen wird eine Taxe von 5.- für jede Person erhoben. Unbemittelten wird die Kurtaxe erlassen. In den im Stadtbezirke *Aachen-Burtscheid* gelegenen Badehäusern beträgt die Kurtaxe *täglich* für 1 Person 0.25-0.40, 2 Personen 0.45-0.75, 3 Personen 0.60-1.-, für jede weitere Person 0.15-0.20 mehr, für die Woche etwa die 6fache Gebühr. Im Winter wird nur die Hälfte der Taxe erhoben.

In den zahlreichen Badehäusern und Hotels findet man alle neuzeitlichen Einrichtungen; am Waldrand sind auch einzelne Zimmer zu mieten. Die Stadt baut mitten in den Wald ein Logierhaus.

Nähere Auskunft, Prospekt usw. durch die Auskunftsstelle des Verkehrsvereins.

Adenau.

300 m, 1826 Einw.  [Remagen-Adenau],  , 2 Aerzte, Apoth., kath. u. ev. Gottesd.

Liegt in einem langgestreckten, engen Tale, von allen Seiten von bewaldeten Bergen umgeben, besonders nach N. geschützt. Viele Spaziergänge und Ausflüge [Hohe Acht 746 m, Nürburg 678 m]. Elektr. Licht und Kraftzentrale Molkerei, Schlachthaus, Wasserleitung.

Eifeler Hof, 2 Min. v. Bf, 5 Min. v. Wald. 25 a Gt, Autohalle, Bäder, Elekt. Licht, Lesezimmer, Kinderspielplätze, Jagd und Fischerei.

22 Z mit 36 B, ZF 2.60, M 2.- (1.50), Wzw, A 1.20 (1.-), P (5) 4-5.-. [Anzeige S. I.]

Friedrichshof [J. Neuhaus], Ortsmitte, Nähe des Waldes. Elektr. Licht, Bäder, Billard, Kegelbahn.

14 Z mit 22 B, ZF 2.-, M 1.20 an (0.90), A 0.80 an (0.70), P (5) 3.50-4.-.

H halber Mond [Wilh. Floss], am Markt. Bäder usw. 4 a Gt, Kegelbahn, Billard.

14 Z mit 22 B, ZF 2.50-3.-, M 2.- (1.50) Wzw, A 1.20 (1.-), P bei Z I. Etage 5.-, II. Etage 4.-. [Anzeige S. I.]




H zur Krone (J. Fuhrmann), am Markt. Elektr. Licht, Billard.

13 Z mit 18 B, ZF 2.-, M 1.20 (1.-), A 1.- (0.80), P 4.- (7) 3.-. [Anzeige S. I.]

H zum wilden Schwein [W. Frings], Ortsmitte, am Bf.

11 Z mit 16 B, ZF 1.75, A 1.-.

Ahrweiler.

104 m, 6000 Einw.  [Remagen-Adenau],  , 3 Aerzte, Apoth., kathol. Gottesd. im Ort, ev. Gottesd. in Neuenahr.

An der Ahr, in schöner Lage, von Bergen umschlossen, gegen Nordwinde geschützt. Kreisstadt, bedeutender Weinbau, ausgedehnte Waldanlagen. Mit Neuenahr durch elektr. Bahn verbunden. Amtsgericht, Prov.-Wein- und Obstbauschule, Progymnasium, Kuranstalt für Nervenranke, Mädchenpensionat Ursulinenkloster Calvarienberg, Wasserleitung, Gaswerk, Flussbad, Grosse Schwimm- und Badeanstalt.

- H *Stern* [Casp. Schmitz], Marktplatz, 10 Min. vom Wald, Terrasse, Belvedere, Omnibus an den Zügen.
 20 Z mit 30 B, ZF 2.50-3.50 (14) 10% billiger, M 2.50 (2.-), Einzelgedeck 3.-, Wzw, A n. d. K. Wzw, P (5) 5-6.50.
- H *Deutscher Hof* [Ww. Aderneuer], Ortsmitte. 15 a Gt, Billard, grosse und kleine Gesellschaftssäle.
 12 Z mit 18 B, ZF 2.25-2.50; M 1.50 und höher; A 1.20; P (7) 4.50. [Anzeige S. II.]



Ahrweiler.

- H *Kaiserhof*, Ortsmitte, in der Nähe des Marktes. Gedeckte Gartenhalle, schattiger Laubgang, 8 a Gt.
 11 Z mit 14 B, ZF 2.50-3.25, M 1.50 u. 2.-, A n. d. K., P (7) 4.50-5.-.
- H *zur Stadt Coblenz* [Heinr. Jos. Grossgart], Niederstrasse. Gt. 8 Z mit 13 B, ZF 2.-. M 1.20, A 0.80, P (7) 3.50-4.-.
- G *vier Winden* [M. Mies], Oberstrasse.
 10 Z mit 13 B, ZF 2.- M 1-1.50 (0.80-1.20), A 1.- (0.80), P (4) 3.50.
- Bahnhof-Hotel-Restaurant* [Weissenfels], Zentralheizung, Billard, Gartenrestaurant.

6 Z mit 9 B, ZF 2,50, M 1,50 (1.25), A n. d. K., P 5.- (7) 4.50
(14) noch billiger.

R *Wwe. Bernh. Schmitz*, Nachf. M. Fendel, Markt 4.

3 Z mit 3 B, ZF 2,50, M 1,20 (1.-), A 1.- (0.80), P (5) 4.-.

R *Hub. Kreuzberg*, Ahrstr. 33, Marktnähe.

1 Z 1 B, ZF 2.-, M 1,20, A 0.80.




R *Winzer-Verein*, vor dem Obertor. Weinausschank. 20 a Gt.

R *Weinbau-Verein*, Marktnähe. Weinausschank.



Links Alf, rechts Bullay.

Alf.

98 m, 1751 Einw.  Bullay [Coblenz-Trier] 2 km, 
, Arzt und Apoth., kath. Gottesd.

An beiden Ufern des Alfbaches, am Fusse der Marienburg, Burg Arras, am linken Moselufer. Bester Ausgangspunkt für Mosel- und Eifeltouren, Dampfer-, Kahn- und Wagenfahrten, gepflegte Wege, gerühmte Aussichtspunkte.

H *zur Post* [C. Theisen], unmittelbar an der Mosel. Gt, Veranda, Bäder, Elektr. Licht.

30 Z mit 42 B, ZF 2.50-3.50, M 2.50 Wzw, P (6) 4.50-6.-.
[Anzeige S. II.]

G *zum Anker*, Moselstr. 5 a Gt, Bäder, Elektr. Licht, Fernspr.
16 Z mit 26 B, ZF 2-2.50, M 1.25-1.50 (1.-). A 1 (0.80),
P (5) 4.-.

Fremdenpension Nollen, an der Mosel, 7 Min. vom Wald. 2 a Gt, schattige Baumwiese, Bäder. elektr. Licht, Terrassen.

14 Z mit 23 B, P (5) 4-4.50.

H *zum Bad Bertrich* [Carl Boemer], 4 a Gt, Elektr. Licht, Bäder.

11 Z mit 16 B, ZF 2-2.50, M 1.50, A 1.20, P (7) 4.- an.

H *zur Burg Arras* [Jos. Boemer]. Schöne Lage mit Moselaussicht.

7 Z mit 11 B, ZF 2-2.50, M 1.20-2.-, P (6) 4.-.

Carl Jos. Boemer jr. Malerische Lage auf schmalen Berg-
rücken. 7 a Gt.

6 Z mit 9 B, M 1.80-2.50, P (7) 4.50.




Alkerhof bei Brohl.

263 m, *Einzelne gelegenes Gehöft* an der Rheinseite des Fornicher Kopfes (hohe Buche) mit ausgedehnter Aussicht, 200 m über Brohl, am Rheinhöhenweg Bonn-Andernach, von grossen Parkanlagen umgeben, die unmittelbar an Wald stossen.

G Gasthof Alkerhof (Siemeister).

6 Z mit 9 B, M 1.50, A 1.-, P 3.50.

Altenahr.


167 m, 864 Einw.  [Remagen-Adenau],  , kath. Gottesd. Arzt und Apotheke.

Im romantischsten Teile der Ahr, umgeben von hohen, teils glatt abfallenden Felsschroffen. Bequeme Wege führen zu Punkten mit umfassender Aussicht in das vielgewundene Ahrtal und die weitere Umgebung. Herrliche Fern- und Rundschau von der Burg Are.

H *Caspari*, 3 Min. vom Bf. Moderner Neubau, 2,5 a Gt, Bäder, eigene Fischerei.

50 Z mit 80 B, ZF 2.50-4.-, M 1.50-3.50 Wzw, P (5) 5-6.-.




- H** *Winklers Rheinischer Hof*, Tunnelstr., 4 Min. v. Bf, 25 a Gt, an der Ahr mit Terrasse.
 12 Z mit 24 B, ZF 2.80, M 3.- Wzw, auch n. d. K., P (6) 5.- an.
- H** *W. Kurtenbach »zum weissen Kreuz«*, Tunnelstrasse 3, Ahrterrasse, Badekabine.
 10 Z mit 16 B, ZF 2.50, M 1.50 Wzw, A 1.20, P (5) 4.50 (7) 4.-.



Altenahr r.

- H-R** *zum Rittersprung* [Heinr. Bürvenich], P 3.50 an. [Anzeige S. III].
- H-R** *Assenmacher*, Ortsmitte, Bahnhofstr.
 7 Z mit 13 B, ZF 1.75-2.-, M 1.- an, P (5) 3.50.
- Zentral-Winzerverein* [Max Lautner] nahe am Bf, Veranda.
 6 Z mit 12 B, ZF 2.- M 1.20 an Wzw, A n. d. K., P (7) 4-4.50.
- G** *zum Horn* [Peter Gasper], 10 Min. vom Bf, ahraufwärts, nahe am Wald.
 3 Z mit 6 B, M 1.- an (0.80), A 0.70 an (0.60). P 3.50 (7) 3.-.
 Weitere Auskunft durch die Ortsgruppe des Eifelvereins.




Altenburg.

168 m,  *Altenahr* 1,2 km oder *Kreuzberg* 0,7 km [Remagen-Adenau], , , usw. Altenahr.

Kleiner, ruhiger Ort im Ahrthal, umgeben von Weinbergen, Wiesen und reichbewaldeten Bergen mit umfassenden Aussichtspunkten.

G *Gasper*, ZF 2.-, M 1.20 an, A 0.80, P 3.- an.




Altenwegshof.

214 m, rund 100 m über der Ahrstrasse.  *Walporzheim*, [Remagen-Adenau] 2 km, , Arzt u. Apoth., kath. Gottesd. in Ahrweiler 2,5 km,  *Walporzheim* 2 km.

Im Gebirge in Wiesen und Weinbergen, in der Nähe der grossen Waldanlagen von Dr. Ehrenwall. Allein gelegen, 10 Min. von der Ahrstr., umfassende Aussicht; Jagd. Elektr. Bahn v. Walporzheim bis Neuenahr 4 km.

R *zur bunten Kuh* [Emil Mayntz], P. 4.50. [Anzeige S. III.]

Andernach.

66 m, 8500 Einw.  [Cöln-Coblenz], , , 4 Aerzte, Apoth., kath. ev. isr. Gottesd.

Am Rhein, in einer Talausweitung des Rheines [Neuwieder Becken], am Fusse des Krahenberges, 235 m. Ausgangspunkt in das vulkanische Gebiet des Laacher Sees und die Eifel. Anschliessend an die Stadt ausgedehnte Waldungen mit gepflegten Wegen und umfassenden Aussichtspunkten.

H *Schaefer*, am Schänzchen, am Rhein, 50 a Gt, Bäder, Autohalle.

13 Z mit 19 B, ZF 2.75-3.-, M 2.50-3.- Wzw, A n. d. K. Wzw, P (14) 6.-.

H *Rheinischer Hof*, am Rhein, a. d. Dampfschiffanlegestelle. Gedeckte Terrassen [Rheinaussicht]. Neu eingerichtet.

18 Z mit 20 B, ZF von M 2.50 an, M 1.50, A n. d. K. P (7) 4-4.50.

H *Zur Glocke*, Stadtmitte. Gt, Kegelb., Billard.


12 Z mit 17 B, ZF 2.50, M 1.50 (1.20). P (8) 3.50-5.-.

H *Hackenbruch*, am Rhein.

ZF 2.20-3.50, M 2.25-3.- Wzw, A 1.50 an P (7) 5-6.-.

H *zum Anker*, am Rhein. Grosse Bierhalle.

ZF 2.50-2.75, M 1.50, A 1.- an, P (7) 4.50-5.-.



Andernach.




H *Dahmen*, Markt.

ZF 2.25-2.50, M 1.20-2.-, A 0.80 an, P (7) 5.-.

H *zum Laacher See*, Nähe des Bahnhofs.

ZF 2-2.25, M 0.80-1.50, A 0.80-1.50, P (7) 4.-.

Antweiler, Ahr.

280 m, 400 Einw.  *Adenau und Dümpelfeld* [Remagen-Adenau] 12,5 bz. 14 km. Privatfuhrwerk 4³⁰ nachm. ab Dümpelfeld 2¹/₄ St., 4⁵⁵ morgens nach Dümpelfeld 1¹/₄ St., Kariolpost 10¹⁰ morgens ab Dümpelfeld 2¹/₂ St., 4²⁰ nachm. nach Dümpelfeld 2 St. Fahrpreis M 1.-; Fuhrhalter Brenig, Conrady und Wilhelm Pitzen 6.-. Sion-Müsch Zwei-spänner 9.-. , , kath. Gottesd. im Ort, Arzt und Apoth. Adenau.

Im Ahrtal, von reichbewaldeten Bergen umgeben, am Fusse des Aremberges 623 m (3 km). Provinziallandstrasse. **G zum Aremberg** [Geschw. Brenig], Hauptstr. Gedeckte Veranda, Kegelbahn.

12 **Z** mit 16 **B**, **ZF** 1.80-2.50, **M** 1.50-2.- (1.30-1.80)
A 1.20 (1.-), **P** (5) 4-5.-.

G Nic. Pitzen, Hauptstr.

7 **Z** mit 9 **B**, **ZF** 1.80-2.50, **M** 1.50-2.- (1.20-1.70), **A** 1.20
 (1.-), **P** (8) 3.50-4.-.




G Zum Jägerhof [Andreas Conradi], im Ort.

5 **Z** mit 8 **B**, **ZF** 2.- **M** 1.50 (1.20), **A** 1.-, **P** (8) 4.-.
 Willh. Pitzen, Metzger, im Ort. 2 **Z** mit 2 **B**, **P** 3-4.-.






Aremberg.

Aremberg.



540 m, 218 Einw.  *Dümpelfeld* [Remagen-Adenau] 14 km,
 , Antweiler 2,5 km, Sonnt. kath. Gottesd. Verkehrs-
 verhältnisse usw. siehe Antweiler, Ahr. Liegt am Südwest-
 abhang des 623 m hohen Aremberges. Hochwald, länd-
 liche Ruhe, schattige Spaziergänge zu den Ruinen des fr.
 herzogl. Schlosses Aremberg mit Aussichtsturm.

- G** *August Himmelreich*, Ortsmitte. Wasserleitung.
 4 **Z** mit 7 **B**, **ZF** 1.50, **M** 1.- (0.75), **A** 0.60 (0.50), **P** 3.-
 (7) 20.- (14) 40.-.
Revierförsterei Aremberg, 50 m von Dorf und Wald.
 25 a **Gt**. Grosse Veranda, teilweise überdacht; ruhige Lage,
 schöne Aussicht, Wasserleitung.
 4 **Z** mit 6 **B**, **P** (7) 4.-.


Bausendorf.

- 185 m, 700 Einw.  *Uerzig* [Coblenz-Trier] 3 km, , , Arzt
 v. Uerzig fast tägl. anwesend, Apoth. Uerzig, kath. Gottesd.
 Im Alltal, am Fusse der Eifel, in der Nähe der Mosel,
 umgeben von Wäldern mit gepflegten Wegen. Sehr gesunde
 Lage.
G *Neidhöfer*. Neu erbaut und eingerichtet. Jagd und Fischerei
 12 a **Gt**.
 8 **Z** mit 10 **B**, **M** 1.- an, **A** 0.80 an, **P** 4.50.




Bellevue bei Trier.

- 190 m, Allein gelegene Sommerfrische. , Arzt, Gottesd.
 in Trier.  im Hause. Elektr. Bahn von Trier bis an
 den Fuss des Berges. Auf einer 60 m hohen Terrasse des
 Moseltals, mit umfassender Aussicht auf Fluss und Tal.
 250 a **Gt**, Konzerte, elektr. Licht.
 11 **Z** mit 15 **B**, **M** 1.50, **P** 4-5.-.

Bernkastel-Cues.

- 104 m,  [Coblenz-Trier, Abzweigung Wengerohr-Bernkastel]; Moseltalbahn; Dampfschiffanlegestelle. Standort für Moseltouren und Ausgangspunkt für Eifelwanderungen.
H *Fritz zum »Römischen Kaiser«*.
ZF 2 an, **P** 3.50-4.50. [Anzeige S. III.]
Schlosshotel, bei der Burg Landshut, 150 m über dem Moselpegel, dicht am Walde. Lese- und Musikzimmer.
 21 **Z** mit 35 **B**, **ZF** 2.50-3.-, **M** 2.- (1.50) **Wzw**, **A** 1.20
 (1.-) **Wzw**, **P** (8) 4.50-5.-.
Weitere Hotels: Gassen »zu den 3 Königen«, Witwe Nic. Lucas.
Hotel Restaurants: Witwe Anton Lauer, Witwe Helene Liell und Witwe Philipp Odermann.

Berscheidt bei Rheinbach.




340 m.  Rheinbach [Bonn-Euskirchen] 6 km, , , *Neukirchen*, Kr. Rheinbach 1 km, Arzt und Apoth. Rheinbach 6 km. Hohe Lage, nahe am Wald, umfassender Fernblick.
G *Joh. Lanzerath*.

3 Z, ZF 1.50.



Bad Bertrich.

Bad Bertrich.

165 m, 500 Einw.  Bullay-Alf [Coblenz-Trier], 11 km; auch Dampfschiffstation. Personenpost 10³⁵ ab Bullay 11⁵⁵ in Bertrich; 6³⁵ ab Bertrich 7⁵⁵ in Bullay. In der Zeit vom 16. Mai bis 30. Sept. ausserdem 8³⁰ ab Bullay 9⁴⁰ in Bertrich; 7⁵⁰ ab Bertrich 9⁰ in Bullay. Fahrpreis 1.10. Zu allen Zeiten ist Gelegenheit zu Wagenfahrt. , , 5 Aerzte, Apoth.

Bad Bertrich liegt in dem 100-150 m breiten, von O nach W verlaufenden Uesbachtal, von 200 m hohen bewaldeten Bergen umschlossen. Es besitzt 2 Heilquellen, die Bergquelle u. die Gartenquelle, beide etwa 32° C. Sie enthalten die gleichen wesentlichen Bestandteile wie die Karls-

bader Quellen, wenn auch nur in $\frac{1}{3}$ Stärke. Kranke, für die eine Kur in Karlsbad zu angreifend sein würde, besuchen daher besser Bertrich, »das milde Karlsbad«. Beide Quellen dienen zum Baden, Trinken, Einatmen und Gurgeln und wirken mit Erfolg bei Magen- und Darmerkrankungen, bei Erkrankungen der Leber, Gallenwege und Harnorgane, Gicht und Rheumatismus, Korpulenz und Fettherz, Frauenkrank-



Bad Bertrich, Badehaus.

heiten, Nervosität, Zuckerharnruhr. Gelegenheit zu Terrainkuren usw.

Das Bad steht unter Königl. Verwaltung. Es besitzt 2 Badehäuser, in denen ausser Thermalwasser-Bäder auch alle anderen Bäder gegeben werden; sie sind vom 1. Mai bis 1. Okt. geöffnet. Die Kurtaxe beträgt für die Zeit vom 1. Mai bis 1. Sept. für eine Person 10.-, für eine Familie bis zu 3 Personen 20.-, für jedes weitere Familienglied 3.-; im

Sept. betragen die Sätze 6.-, 12.-, 3.-. Unbemittelte zahlen die Hälfte der Kurtaxe; sie finden auf Antrag Aufnahme in das Wilhelmsbad. Tägl. dreimal Kurmusik, Reunions, Gartenfeste usw. Jagd und Forellenfischerei, Kuranlagen, Wandelbahn, ausgedehnte Waldpromenaden [mit Wegezeichen versehen], Ausflüge in das nahe Moseltal und die vulkanische Eifel. Prospekte durch die Königl. Badeverwaltung. Im Juli und August Zimmer vorher bestellen!

Hotels usw. alphabetisch geordnet.

Adler [Thomas], an den Kuranlagen. ~~☞~~, elektr. Licht, Autohalle, 1.5 a Gt.

24 Z mit 38 B, Z 9-25.- w, F 0,80, M 2.50 (2,25), A 1.25, P 5-6.-.

H *zum Allegarten* [H. Klerings].

F 0.70, M 1.20-1.75, A 1.20, P 5-6.-.

Dhein.

Z 10-20.- w, F 0.80, M 2.25 (2.-), A 1.20 (1.-), P 5.- an.

Weinrestaurant Jos. Dhein, Kurfürstenstr.

6 Z mit 9 B, 8.50 w, F 0.60.

H *Dillenburg* ZF 1.50-2.50, F 0.70, M 1.50 u. 2.-, A 1.-, P 4.50 an.
Drei Reichskronen [J. Klerings].

Z 9-30.- w, F 0.75, M 2.25 (2.-), A 1.25, P 5.- an.

H *Kurfürst* [C. P. Schmitt], am Wald.

35 Z mit 55 B, F 0.80, M 2.25 (2.-), A 1.25, P (5) 4.50-6.-.
Stallung u. Remisen, Automobilhalle, ~~☞~~, gedeckte u. offene Veranda.

Zum Kurplatz [H. J. Schneider], grosse Terrasse an den Kuranlagen.

36 Z mit 48 B, Z 7-18.- w. F 0.70, M 1.50. A 1.-, P (4) 4.50-5.50.

Pitz Kurhotel [Gebr. Pitz]. Mit Kursaal und Bädern durch gedeckten Gang verbunden. Personenaufzug.

Z 10-50.- w. Appartements nach Tarif. F 1.- M 3.- An. d. K.

P ohne A von 5.- an.

Zum Römerbad [Hutter].

Z 7-15.- w, F 0.70, M 1.75, P 4.50-5.-.

G *Berres*. Z 7-12.- w.

R *Erholung*.

Z mit F 10-20.- w, M 1.60 (1.50), A 1.20 (1) P 4.-.

G *Ww. Thomas*.

Z 6-15.- w, F 0.60, P 3.50-4.-.

Privatwohnungen.

Joh. Berres I, Schmied. Z 7-15.- w.

Korn. Berres. Z 7-15.- w.

Villa Concordia [Frl. E. Cüppers].

Balkon- und Garten-Z 15-40.- w, F 1.-, A auf Wunsch.

Haus Dr. Kaiser, gegenüber dem Alleegarten.




Z 20-45.- w, F 1.-.


Villa Beau séjour [Peter Laubach]. Z 9-20.- w.

Villa Meduna [Otto Pitz]. Z 10-45.- w, F 1.-.

Villa Schenk [Herm. Jos. Schenk]. Z 8-20.- w, F 0.60.




Bettenfeld.

460 m, 700 Einw. 3 km v. Manderscheid.  *Daun* [Ander-nach-Gerolstein] 20 km und *Wittlich* über *Wengerohr* [Coblenz-Trier] 20 km. Regelmässige Verbindung von Daun u. Wittlich nach Manderscheid siehe unter Manderscheid. Wagen auf Bestellung durch Gastwirt Stadtfeld. , Arzt u. Apoth. Manderscheid, , kath. Gottesd. im Ort. Direkt am Mosenberg (519 m), in der Nähe des Kunowaldes, beim Tale des Meerfelder Maares. Schöne Waldwege nach Manderscheid, Himmerod u. Kyllburg.

G *Stadtfeld*, Ortsmitte, Wasserltg., Bäder, , 25 a Gt.

12 Z mit 18 B, ZF 1.50-2.-, M 1.20, A 0.80, P (5) 3.50-4.-.

Binsfeld.




259 m, 800 Einw.  *Philippsheim* [Cöln-Trier], von dort Schmal-spurbahn nach *Binsfeld*. , , kath. Gottesd. im Ort; Arzt und Apoth. in Speicher 4 km.

Ebene Lage, ausgedehnter Buchenhochwald mit gepflegten Wegen. Kahnfahren u. Fischen im Määrchen (1 ha). Forellenfischerei im Kail- und Salmbach (1/2 Std.).

G *Peter Pitsch*, an der Bahn. Saal, Kegelbahn, Balkon, 23 a Gt.

4 Z mit 6 B, ZF 2.-, M 1.50 (1.20), A 1.20 (1.-), P (5) 4.- (14) 3.50.

Birgel bei Lissendorf.




400 m, 200 Einw,  *Lissendorf* [Cöln-Trier] 0,5 km, , , im Ort, Arzt u. Apoth. in Jünkerath 4 km u. Hillesheim

5 km, kath. Gottesd. in Lissendorf 1 km. In einem Wiesentale an der Kyll. Ländliche Ruhe.

G *Wilh. Lütgen*, 3 Min. v. **Bf**, an der Losheim-Dreiser Bezirksstrasse. 10 a **Gt**. Tägl. frische Milch.

3 **Z** mit 4 **B**, **ZF** 2.50, **P** 3.50 (7) 3.-.

Birresborn.

335 m, 1067 Einw.  [Cöln-Trier] 0,5 km, , , kath. Gottesd. im Ort; Arzt u. Apoth. in Gerolstein 7,3 km Bahnverb.

Im Kylltal, von reichbewaldeten Bergen eingeschlossen. In der Nähe eine Eishöhle; Birresborner Mineralquelle, [Anzeige S. IV], Forellenfischerei, schöne Rundblicke.


G *zur Krone* [Geschw. Lamberty]. Laube, Bäder, Fischerei.



8 **Z** mit 12 **B**, **ZF** 1.50-2.-, **M** 1.20-1.50, **A** 0.80-1.20, **P** (3) 4-4.50.

G *Fritz Weber*. Fischerei.

5 **Z** mit 6 **B**, **ZF** 1.50-2.-, **M** 1-1.50, **A** 0.80-1.20, **P** (5) 4.-.

Bitburg.

335 m, 3167 Einw.  *Erdorf-Bitburg* [Cöln-Trier] 5,2 km. Personenpost zu u. von jedem Zuge, Fahrpreis 0.50 Wagen 4.-.

, , 4 Aerzte, Apoth., kath. u. ev. Gottesd. Auf dem Bergrücken zwischen Nims und Kyll, von ausgedehnten Waldungen mit gepflegten Wegen umgeben. Frisches, aber mässiges Klima; ausgedehnte Jagd u. Forellenfischerei. In der Nähe die berühmten römischen Altertümer zu Odrang [fr.-römisches Jagdschloss].

H *Well*, **G** *zur Post* [J. P. Well] Ortsmitte, an einem 40 a grossen, mit Linden bepflanzten Platz. Damen-Salon.

15 **Z** mit 20 **B**, **ZF** 2.30, **M** 1.80 (1.50), **Wz**, **A** 1.30 (1.20). **P** (7) 4.50.

H *zum Adler* [Nik. Knur], Ortsmitte.

6 **Z** mit 8 **B**, **ZF** 2.25, **M** 1.50 (1.30), **A** 1.20 (1.-), **P** (3) 4.30 (7) 4.-.

G *zur Mosel* [H. Kaufmann], am Hauptmarkt. Kastanienallee u. Gärten am Hause.




5 **Z** mit 5 **B**, **ZF** 2.-, **M** 1.50 (1.25), **A** 1.- (0.90), **P** 4.50 (7) 4.- (14) 3.60.

Privat-Wohnung.

Christoph Probst, Ortsmitte.

3 Z mit 3 B, ZF 1.50, P (3) 3.-.


Blankenheim.


470 m, 555 Einw.  [Cöln-Trier] 4,5 km. Privatfuhrwerk ab Bahnhof tägl. 11⁵⁰, 6²⁰, 10²⁵, ab Ort 10²⁵, 5⁰, 8²⁴ zum Bahnhof. Fahrpreis 0.50. Wagen auf Bestellung 3.-. , , Arzt und Apoth., kath. Gottesd.



Blankenheim.

In einem Talkessel, von bewaldeten Bergen umschlossen. Vier Heerstrassen berühren den Ort. Ahrquelle, römische Ausgrabungen. Gut erhaltene Burgruine der Dynasten Blankenheim-Manderscheid, Wasserleitung, Jagd und Fischerei.

H *Jägerhof* [J. H. Bollenrath], Hauptstr. 98. Bäder, , Jagdgelegenheit und Forellenfischerei. 30 a Gt.

9 Z mit 14 B, ZF 2.25, M 1.25-2.-, (1-1.75), A 1-1.25
 (0.90-1.10), P 4.50 (8) 4.-; bis 1. Juli wesentliche Preismässigung. [Anzeige S. IV.]

H *Kölner Hof* [E. Heindricks] Hauptstr., Toreingang, mit gegenüberliegender Dependance, deren untere Räume Postzwecken dienen.

Bäder, Billard, ☞, Veranda, 25 a Gt, Forellenfischerei.
 17 Z mit 24 B, ZF 2-2.50, M 1.25 u. 1.50 (1.- u. 1.25),
 A 1.20 (0.80-1.-), P 4.50 (7) 4.-. [Anzeige S. V.]
 H zur Post [Lithardt], Hauptstr. Bäder, Veranda [Aussicht
 auf die Burgruine], Kegelbahn, 10 a Gt, Forellenfischerei.
 7 Z mit 9 B, ZF 2.-. M 1.25, A 1.-, P 4.-. [Anzeige S. VI.]



Burg Blankenheim.

Blankenheimerdorf.

550 m, 593 Einw. ☞ Blankenheim [Cöln-Trier], 3 km. Privat-
 fuhrwerk ab Bahnhof tägl. 11⁵⁰, 6⁵⁰, 10²⁵, ab Ort 10⁵⁰, 5²⁵,
 8²⁵ zum Bahnhof. Fahrpreis 0.30. ☞, ☞ im Ort, Arzt
 und Apoth. in Blankenheim. Reichbewaldete Umgebung.
 G Joh. Jak. Friesen. Saal, Kegelbahn, 10 a Gt.



3 Z mit 3 B, M 1.-, A 0.80 (0.70), P (7) 3.-.
 G Jean Kremer. ZF 2.-, M 1.- an.

Bleialf.

462 m, 750 Einw. ☞ [Gerolstein-St. Vith], 2 km, dreimalige
 Wagenverb., ☞, ☞, Sonntags kath. Gottesd. im Ort; Arzt
 und Apoth. Prüm 19 km, und St. Vith 16 km Bahnverb.



In einer Talausweitung der Alf, am Fusse der Schneifel, Tannenhochwald. Besonders ruhige Lage, grosser alter Park.
H *Schwartz*, am Ausgang des Dorfes. 2 ha **Gt**, Angelsport.
 12 **Z** mit 19 **B**, **M** 1.50 (1.40), **A** 1.20 (1.10), **P** (6) 4.50.

Blens.

195 m, 198 Einw.  [Düren-Heimbach],  Nideggen, Eisenb.-
 Teleg. im Ort, Arzt u. Apoth. in Nideggen 5,6 km [Bahn-
 verb.].




Im Rurtal, Wald in der Nähe. Sehr ruhiger Aufenthalt.
G *zum Rurtal*, 3 Min. v. Bf. Veranda.
 9 **Z** mit 15 **B**, **Z** 1, **M** 1.50, **A** 1-1.50, **P** 3-4.50.

Bodendorf.

75 m, 551 Einw.  [Remagen-Adenau],  und kath.
 Gottesd. im Ort, Arzt und Apoth. Remagen 4,7 km Bahn-
 verb. und Sinzig 3 km Landweg.

Im Ahrtale, inmitten ausgedehnter Weinbergsanlagen.
G *Winzerverein*. Vorgarten mit Wirtschaftsbetrieb. **P** (8) 3.50.

Bollendorf.



174 m, 1307 Einw.  [Prinz Heinrich-Bahn Diekirch-Greven-
 macher].  , Arzt, Filialapoth., kath., ev. und isr.
 Gottesd.

Im Tale der Sauer, dem Fluss entlang und an der Berg-
 lehne, gegen N. geschützt, beiderseits ausgedehnter Hoch-
 wald. Durch steinerne Brücke mit dem jenseitigen (luxem-
 burgischen) Ufer verbunden. Interessante Felsbildungen.
 Geologische und botanische Seltenheiten. Fischerei in der
 Sauer und mehreren Waldbächen [Angelfischerei in der
 Sauer frei]. Wasserheilanstalt »Waldvilla« von Eduard
 Barreau.

H u. *Pension Louise Barreau* (Burg Bollendorf), auf einer Fels-
 terrasse. Bäder, grosse Säle, Billard, Krocket, Lawn-Tennis,
 75 a **Gt**.
 45 **Z** mit 70 **B**, **M** 2.- und 2.50, **A** 1.50 u. 2.-, **P** 4.50-7.- (7)
 4-6.-.

G Carl Hauer, Sauerstaden. $2\frac{1}{2}$ a **Gt**, Kegelbahn, Veranda vor dem Hause.

9 **Z** mit 14 **B**, **M** 1.70 (1.40), **A** 1.40 (1.10), **P** 5.50 (3) 5.-(7) 4.40 (14) 4.-.

G zur Post [Nik. Michels], Sauerstaden. 50 a **Gt** in der Nähe,  u.  im Hause. Jagd u. Fischerei. Eigene Wagen.

6 **Z** mit 9 **B**, **ZF** 3.-, **M** 1.50 (1.40), **A** 1.20 (1.-), **P** (3) 4.50, (7) 4.-.



Bollendorf.

Privat-Wohnungen:

Villa Brimmeyr (Dr. Brimmeyr), Sauerstaden, links der Brücke. Grosses Familienzimmer mit Veranda und Terrasse, 2,5 a **Gt**, Fischerei.

6 **Z** mit 10 **B**, **Z** 2.-, (7) 1.80, (14) 1.60 ohne **F**.


Lehrer H. Werthessen, Burgst., an der Mühle.

3 **Z** mit 3 **B**, **ZF** 1.80, (7) 1.60.

J. B. Tholl, Sauerstaden, nahe Bahnhof.

2 **Z** mit 2 **B**, **ZF** 1.50, (7) 1.-.

Bonn.

57 m, 80000 Einw.  [Cöln-Coblenz], mit *Beuel* [Cöln-Niederlahnstein] durch elektr. Bahn verbunden; Dampfschiffstation.

In bevorzugter Lage am Rhein, westlich begrenzt von den Ausläufern der Eifelberge. Vornehme und ruhige Universitätsstadt mit hervorragenden gärtnerischen und Baumanlagen [Hofgarten, Poppelsdorfer und Baumschuler Allee, Alter Zoll, Rheinanlagen und Kaiser-Wilhelm-Park auf dem Venusberg].






Aussicht von der Casselsruhe bei Bonn.

H *Casselsruhe* [Jean Kessel]. Auf dem Venusberg inmitten des Kaiser-Wilhelm-Parkes, Ausblick in das Rheintal und Siebengebirge. Ausgedehnte Wegeanlagen. Dreimal wöch. Militär-Konzert.

20 Z mit 32 B, M 1.50, A 1.-, Wz. P 4-6.-.

Breitenbenden.




290 m, 330 Einw.  *Mechernich* [Cöln-Trier] 2,6 km. Priv.-Fuhrwerk ab Mechernich, tägl. 6²⁰. Fahrpr. 0.50. Wagen durch Fuhrhalter Kurth-Mechernich 3.-. ,  im Ort, Arzt und Apoth. Mechernich 2 km, kath. Gottesd. Holz-

heim 2,4 km. Ruhige und schöne Lage. Waldungen in unmittelbarer Nähe.

G *A. Lückerath*, nahe am Wald, ruhige Lage.

2 Z mit 2 B, ZF 1.20, M 1.20 (1.-), A 1.- (0.90), P (7) 3,50, (14) 3.-.

Brohl.

67 m, 1700 Einw.  [Cöln-Coblenz].  , Arzt, kath. Gottesd. im Ort. Apoth. Niederbreisig telphonisch verbunden. Ev. Gottesd. Niederbreisig.

Gewerbefleißiger Ort am Rhein an der Mündung des Brohlbaches, von bewaldeten hohen Bergen umschlossen, die umfassende Fernsichten in Eifel, Rheintal und Westertal erschliessen. Ausgangspunkt zu Wanderungen in das Brohltal; berührt vom Rheinhöhenweg Bonn-Andernach.




H *Mittler*, Inh. Alex Bröhl. Unmittelbar am Rhein, 7 a Gt. Kegelbahn, Billard.

13 Z mit 17 B, ZF 2.50, M 1.50 (1.25), Wzw. A 1.- (0.80), Wzw. P 4.-.

G *Julius Büntgen*, Ortsmitte, am Wald. Saal, Kegelbahn.

5 Z mit 8 B, ZF 1.50, M 1.-, A 0.80, P 2.50-3.-.

Bruch.

184 m, 372 Einw.  *Salmrohr* [Coblenz-Trier] 7 km und *Wittlich* [Coblenz-Trier, Abzweigung Wengerrohr-Wittlich] 7 km. Landpostfahrt [nur 1 Bocksitz] 7³⁵ ab Salmrohr Bf [bis Dreis] und 5¹⁵ [wochentäglich]; 5²⁵, 10⁵ ab Bruch [letztere wochentäglich.], 7²⁵, 11⁵⁵, in Salmrohr Bf. Fahrpreis 0.50. Wagen auf Bestellung von Salmrohr.  Salmrohr, , kath. Gottesd. im Ort. Arzt u. Apoth. in Wittlich, 7 km.

Im Salmbachtal, von reichbewaldeten, mit gut gepflegten Wegen durchzogenen Bergen umschlossen, in naturschöner, von forellenreichen Bächen belebter Landschaft. Gut erhaltene Burgruine am Südausgange des Ortes.

G *Johann Weber*, im Unterdorf, am Bach, Kegelb., Gt.

27 Z mit 32 B, ZF 1.50, M 1.- an, A 1.- an, P bei längerem Aufenthalt 3-5.-.




G *Jakob Plein*, Ortsmitte, am Salmbach.

4 **Z** mit 5 **B**, **P** bei längerem Aufenthalt 3-5.-.

Mühlenbesitzer Math. Molitor, an der obersten Salmbachbrücke.
Elektr. Licht, Flussbad, Kneippwiese, **Gt** mit Laube, Kahn-
fahren, Schaukel.


21 **Z** mit 27 **B**, **M** 1.- an, **A** 1.- an, **P** wie oben 3-5.-.

Brück an der Ahr.

186 m, 207 Einw.  [Remagen-Adenau],  , kath.
Gottesd. Ruhiger Ort im oberen Ahrtal, am Eingang in
das Kesselinger- und Denntal mit grotesken Felspartien und
prächtigen Waldbildern. Aussichtsreiche hohe Berge auf
gepflegten Wegen leicht erreichbar.

G *Linden*, **ZF** 2.-, **M** 1-1.50, **A** 0.80 an, **P** 3.50-4.-.




Brück bei Nideggen.

180 m.  [Düren-Heimbach], Verkehrs- usw. Verhältnisse
wie Nideggen. Im Rurtal.

G *Jos. Belden*.

8 **Z** mit 13 **B**, **ZF** 2.-, **M** 1.20 (1.-), **A** 1.- (0.80), **P** (3) 3.50,
(14) 3.10.

Brühl bei Cöln.

60 m. 7800 Einw.  [Cöln-Coblenz],  , kath. u. ev.
Gottesd. Aerzte u. Apotheke. Ausgangspunkt des Eifel-
höhenwegs Cöln-Trier. Königl. Schloss mit grossem Park.
Schöne Waldwege mit Bezeichnung im nahen Vorgebirge.

H *Belvedere* [C. Weisweiler] grosser Garten.

ZF 2.50, **M** 1.50, **P** 5.-.

H *zur Krone* [W. Kaumanns].

ZF 2-2.50, **M** 1.25, **P** (7) 4.-.




HR *W. Rösch* am Markt.


ZF 2.50, **M** 1.25.

HR *Schlossbrauerei* [E. Wemers].

ZF 2.50, **M** 1.25. Kegelbahn, Tennisplatz, grosser Garten.

Bullay, am rechten Moselufer.

98 m.  [Coblenz-Trier], , , kath. Gottesd. im Ort. Arzt und Apoth. in Alf, mit Kahnfähre und über die stehende Brücke zu erreichen. Bild von Bullay siehe S. 5.

H *Marienburg* [Ww. Ph. Andries] in grossem **Gt**, Säle, Veranda, Bäder, elektr. Licht, , gemeinsame Ausflüge.

35 **Z** mit 50 **B**, **ZF** 2.50 an, **M** 1.80-2.50 (1.50-2.-), **A** 1.50 (1.20), **P** (5) 4.50-5.50.

Posthotel zu den vier Thürmen [Max Lautner], 3 a **Gt**, elektr. Licht, Bäder.




14 **Z** mit 24 **B**, **ZF** 2.25-2.50, **P** (7) 4.-.

Waldfrieden, siehe unter W.



Burgbrohl.

Burgbrohl.

150 m, 1100 Einw.  [Cöln-Coblenz, Abzweigung Brohl-Kempenich], , , Arzt und Apoth., kath. und ev. Gottesd. Im Brohltal mit lebhafter Industrie [Tuffsteingewinnung].

überragt von alter Burg, in waldreicher Umgebung, die durch gepflegte Wege erschlossen ist.

G *zur Krone* [Jos. Zissner], Bäder, Sommerhalle.


10 Z mit 14 B, ZF 1.50-2.50, M 1.- (0.80), A 0.80 (0.60),



P 3.50 (7) 3.20 (14) 3.-.

G *zur Traube* [E.-Deuster], 3 a Gt, Bäder, elektr. Licht. Kuppelhalle (grosses Gesellschaftslokal).

8 Z mit 12 B, ZF 2.-, M 1.25 (1.20), A 1.- (0.80), P (6) 3.80.

Burgreuland.

410 m, 700 Einw.  *Reuland* [Aachen-St.-Vith-Ulfingen].

 , Arzt u. Apoth., kath. Gottesd.

Im Ourtal, umgeben von wildromantischen, bewaldeten Bergen. Reine, durch die geschützte Lage sehr milde Luft; reiche Abwechslung an Ausflügen, ruhige Gegend, Burg-ruinen, Schloss in Bracht, alte Kirche.

G *J. P. Müller*, am Bf und Wald. Jagd.

7 Z mit 10 B, Z 1.-, M 1.20 (1), A 0.80 (0.70), P 3.20 (7) 3.-.

G *L. Kloss*, 7 Z mit 10 B, billige Preise.




G *A. Reusch*, Gartensaal, Kegelbahn, Veranda am Bf, Fischerei.

6 Z mit 9 B, Z 1.-, M 1.20 (1), A 1 (0.80), P 3.20 (7) 3.-.

G *Maraite*, Ortsmitte. 6 Z mit 9 B, gleiche Preise.

Majeres und *H. Rom*, beide gute R.

Clerf.




360 m, 866 Einw.  [Luxemburg-Ulfingen] 1,2 km (Wagen-
verbindung).  , Arzt u. Apoth., kath. Gottesd.

Am gleichnamigen Flüsschen, in engem Talkessel, von bewaldeten Bergen umgeben. Altes Schloss (Graf de Lannoy); Denkmal zur Erinnerung an den Klöppelkrieg.

G *B. Koener*.

ZF 2.-, M 2.-, A 1.60, P 4.50-5.-.

Clotten.

90 m, 2000 Einw.  [Coblenz-Trier],  , kath. Gottesd.
im Ort; Arzt u. Apoth. Cochem 3 km, Bahnverbindung.

Romantische Lage an der Mosel mit ausgedehnten Spaziergängen in die Seitentäler und auf die Moselberge. Jagd, Fischerei, Kahnfahrten, Moselbäder.

H *F. A. Kollmann*, an der Mosel. 🚶, Gesellschaftsz., grosse Terrasse.

11 **Z** mit 15 **B**, **ZF** 2.-, **M** 1.25, **A** 1.-, **P** (6) 4.-, wenn länger 3.50.

G *Loosen*, 4 **Z** mit 6 **B**, **ZF** 2.-, **M** 1.-, **A** 0.80, **P** 3.50.

Weinwirtschaft Ww. Sehl, Bahnhofnähe.

R *Thomas*, am **Bf**, **Gt**.

Cochem.

90 m, 3890 Einw. 🚂 [Coblenz-Trier], 🏠, 🚰, 🚶, 🏠, Arzt, Apoth., kath. Gottesd.



Cochem.

An der Mosel, von einer Burg malerisch überragt. Die Perle der unteren Mosel. Flussbäder, Kahnfahrten, Fischerei. Mannigfache Ausflüge.

Union H [Gehr. Hoffmann], am Moselufer. Bäder, eigene Wagen, Moselterrasse, **Gt** in der 10 Min. oberhalb geleg. Dependence.




44 **Z** mit 67 **B**, **ZF** 2.50-3.-, **M** 2.50, **A** n. d. K. **P** (8) 5-6.-.

- H *Stadt Köln* [Fritz Kehrer], Ravenétr. Bäder, grosser Saal, Gt.
21 Z mit 32 B, ZF 1.50-2.-, M 2.-, Wzw, A 1.50, Wzw,
P (8) 4.50-5.-.
- H *Germania* [A. Zimmer], am Moselufer. Autohalle, ~~00~~,
Billard, Forellenfischerei, 2,5 a Gt.
20 Z mit 30 B, ZF 2-3.-, M 1.25-2.- (1.20-1.80), A n. d. K.
P (7) 4-5.-.
- Schlosshotel [W. Friderichs], am Ausgang zur Burg Cochem.
Ausgedehnte Räume, Kegelb., Billard, Gt., Wagen am Bf.
20 Z mit 30 B, ZF 2.50, M 1.50 u. 3.-, A. n. d. K., P (7) 4.- an.
- G *Klosterbräu*, am Rh.
20 Z mit 20 B, ZF 1.50-2.50, M 1-1.20, A 0.80, P 3-4.-.
- R *Winnenburg* [Rudolf Grabosch], am Wald. Enderttal. Bäder.
10 Z mit 14 B, M 1.50 (1.20), P 4-4.50 (7) 3.50-4.-.
- G *Hub. Jos. Fellenz Wwe.*, Bernstr. 371, Ortsmitte.
9 Z mit 14 B, ZF 1.75, M 1.50-2.- (1.-), A 1-1.50 (0,80),
P (3) 4.-, (7) 3.75, (14) 3.50.
- H *Kemp*, gegenüber der Dampfschiffhaltestelle. P 4.-.
- G *Nalbach*, am Moselufer.
8 Z mit 12 B, ZF 1.50-2.-, M 1-1.50, P 3.50.
- G *Zum Kaiser*, an der Moselstr. Billard.
- G *Zur Börse*, an der Kirche.
- H *Toni Noss*, am Moselufer.
ZF 2.50, M von 1.25 an, A n. d. K., P von 4.- an. Autohalle.
- Toni Müller, G u. Metzgerei, Moselstr.
4 Z mit 5 B, ZF 2.-, M 1.- (0.80), A (0.80), P (2.-) 3.50.
- Ww. Joh. Ant. Noss, Weinrest. und Metzgerei, Herrnstr.
3 Z mit 5 B, ZF 2.-, M 1.20 (1.-), A 0.80 (0.70) P (3) 4.-
(7) 3.50 (14) 3.25.
- R *Jak. Cochems.* M 1.20, A 0.80.
- R *Joh. Limburg.* M 0.80, A 0.50.
- R *Herrn Müller*, an der Mosel, schöne Aussicht.
M 1.- (0.80), A 0.80 (0.70).
- R *zur Erholung* [Jos. Steuer], Endertstr. Gesellschaftszimmer,
Sälchen, Konzertgarten, Kegelbahn.

Cond.

- 90 m, 600 Einw. am rechten Moselufer, gegenüber Cochem
- G *zum Rebstock* Gt, Kegelbahn.
ZF 1.50, M 1.50, A 0.80, P (7) 3.50.
- Nikola Klein. 3 Z mit 5 B.


Cordel.

140 m, 1100 Einw.  [Cöln-Trier],  , kath. Gottesd. im Ort. Arzt und Apoth. Ehrang 6 km und Trier 12 km, (Bahnverb.), Welschbillig 6 km, ev. Gottesd. Trier. Am Höhenweg Cöln-Trier.



Cordel.

Im Kylltal, von mit Tannen und Buchenhochwald bestanden 3—400 m hohen Bergen umschlossen. Gegen rauhe Winde geschützt. Gepflegte Wege, umfassende Fernsichten, Felspartien, Grotten, Wasserfälle, Jagd, Fischerei, elektr. Licht. Wasserleitung, Ill. Führer unentgeltlich durch die Ortsgruppe des Eifelvereins, die auch gern nähere Auskunft erteilt.

H *Joh. Jos. Thiel*, 3 Min. v. Bf. u. Wald. , elektr. Licht, Bäder, Veranda, Laubengang, Fischweiher, 10 a **Gt**, 1000 ha Hochwald.

14 **Z** mit 22 **B**, **ZF** 2.-, **M** 1.20, **A** 1.- (0.80), **P** (7) 4.-. [Anzeige S. VII.]

Privat-Wohnungen.

Forsthaus [Förster Densow], am Hochwald, ruhige Lage, Laube im Fichtenwald.

1 **Z** mit 1 **B** mit **F** 1.80 (7) 1.50. Verpfl. im Hotel.

Förster A. Gestrich, dicht am Wald.

1 Z mit 1 B, mit F 1.80 (7) 1.50, M 1.20 (1.-), A 1.- (0.80),
P (7) 2.50-3.50.

Jos. Lentes, Holzhändler und Sägemühlenbes., nahe am Bf., am Weg nach Burg Ramstein. Ruhige Lage. Schülerherberge.

3 Z mit 3 B, ZF 1.50 (7) 1.20 (14) 1.-, 1 Z mit 2 B mit F 1.80 (7) 1.50, M 1.20 (1.-), A 1.- (0.80), P (3) 3-3.50 (7) 2.50-3.50 (14) 2.50-3.-.




Jos. Müllenbach, 5 Min. v. Bf und Wald. Ruhige Lage, Balkon.

3 Z mit 3 B, ZF 2.- (7) 1.80 (14) 1.50, 1 Z mit 2 B mit F 3.50 (7) 3.- (14) 2.50, M 1.20 (1.-), A 1.- (0.80), P 4.- (7) 3.50. Verpfl. nur auf Wunsch.


Joh. Roth, Metzger, nahe am Bf und Wald.

3 Z mit 3 B, ZF 2.- (7) 1.80 (14) 1.50, 1 Z mit 2 B mit F 3.- (7) 2.50. Verpfl. im Hotel.

Daun.

400 m, 1200 Einw.  [Andernach-Mayen],  . 2 Aerzte, Apoth., kath. und ev. Gottesd.

Mittelpunkt der Vulkan-Eifel, an der Lieser, in waldreicher Umgebung. In der Nähe das Gemündener- [mit Badegelegenheit], Weinberger- und Schalkenmehrener Maar [Kraterseen], Eisensäuerlinge, denen von Homburg ähnlich, Heilquellen für Bleichsucht, Blutarmut, Nervosität, Verdauungs- und Atmungsbeschwerden.

H *Schramm*, Leopoldstr. 18. Freie Lage, , Lesez., offene und ged. Veranda, 7 a Gt.

25 Z mit 35 B, ZF 2-3.-, M 2.- (1.75), Wzw, A 1.25 (1.-), Wzw. P (5) 4-5.-.

H *Hommes*, ganz in der Nähe des Waldes und der Mineralquellen. 5 Min. v. Bf. 4 a Gt, Billard, Terrasse. Wagen zu Ausflügen.

17 Z mit 27 B, ZF 2-2.50. M 1.50-2.-, A 1.20-1.50, P (7) 4-5.-.

G *Jung*, Ortsmitte, 10 Min. v. Wald. Gedeckte Veranda, 1 a Gt, Fischerei.

10 Z mit 17 B, ZF 1.75, M 1.25 (1.10), A 1.- (0.80) P (3.-) 3.50.

H *Karl Dix*, am Bf. Bäder, Fischerei, Jagd und eigener Wagen.

10 Z mit 15 B, ZF 2.50 (7) 2.-, P 4.- (7) 3-3.50.

H *Gandner*, 5 Min. v. Wald, offene Veranda, beschatteter Vorgarten.

10 Z mit 14 B, ZF 2.-, M 1.50 (1.25), Wzw, A 1.25 (1.-), Wzw, P (5) 4.-.

G *Manderscheid*, neben der Post. 5 Min. v. Wald, verb. mit Bier-R.

8 Z mit 13 B. ZF 2.-, M 1.20-1.50, A 1.-, P (3) 4.- (7) 3.50-4.-.

H *Dauner Hof*, am Bf, 10 Min. v. Wald.

7 Z mit 10 B, ZF 2.-, M 1.50 (1.20), A 1.- (0.80), P (5) 3.-50.

Privatwohnungen.

Gemeinde-Einnnehmer Friedrichs, Borngasse 7, ruhig gelegen, 16 a Gt, 10 Min. v. Wald.

1 Z mit F 2.-, (7) 12.-, (14) 22.-, 2 Z mit 4 B, ZF 2 Personen 3.20, (7) 21.-, (14) 42.-.

Bürgerm.-Sekr. Jacobs, Leopoldstr. 28, frei an mit Linden besetzter Strasse, Vorgarten, 8 a Gt gering beschattet, Wald 8 Min.

1 Z mit 2 B mit F 3.30, (7) 21.-, (14) 42.-.

Ph. Wilh. Schlömer, Ortsmitte, Lindenstr., 10 Min. v. Wald. Fischerei, Balkon.




3 Z mit 3 B. ZF 1.50, 2 Z mit 4 B ZF 2 Personen 3.50. Bei längerem Aufenthalt billiger.

Carl Theis, Leopoldstr. 23, Balkon.

1 Z mit 1 B mit F 1.80, (7) 12.-, (14) 24.-; 1 Z mit 2 B mit F 3.50, (7) 24.-, (14) 48.-.

Es steht noch eine weitere Anzahl Zimmer in Privathäusern zur Verfügung, die auf Wunsch von den Hotelbesitzern vermittelt werden.

Densborn.

308 m, 600 Einw.  [Cöln-Trier],  , kath. Gottesd. im Ort, Arzt u. Apoth., Kyllburg 10 km (Bahnverb.).

Im Kylltal, mit Resten alter Burgen. Mit Hochwald bestandene Berge umgeben den Ort.

G *Herm. A. Vank*, am Bf.

5 Z mit 7 B, ZF 1.50, M 1.50 (1.20), A 1.- (0.80), P (5) 4.- (7) 3.60.




G *Wwe. J. Welter*.

3 Z mit 4 B, ZF 1.50-2.-, M 1.20-1.50, A 0.80-1.-, P (5) 3.50.

G *Wwe. Kraul*.

3 Z mit 3 B, ZF 1.50, M 1.-, A 0.80, P (3.-) 3.50.

Dernau.

125 m, 946 Einw.  [Remagen-Adenau], , , kath. Gottesd. im Ort. Aerzte, Apoth. in Ahrweiler.

Im Ahrtal, von Weinbergen und Obstgärten umgeben. Die benachbarten Berge sind reichbewaldet und gewähren umfangreiche Ausblicke.




G Brenig. ZF 1.75, M 1.50, A 1.20, P 3.50.

Hoening. ZF 1.70, M 1.20, A 0.80, P 3.50-4.-.

G Weinbauverein, am rechten Ahrufer allein gelegen: Saal, Gesellschaftsräume, Veranda, Terrasse, P billigst.

R Winzerverein.




Deudesfeld.

420 m, 500 Einw.  *Densborn* [Cöln-Trier] 9 km, *Daun* [Andernach-Gerolstein], 14 km. Wagen auf Bestellung Fuhrhalter Leyendecker. , Arzt u. Apoth. in Manderscheid, 8,3 km; Posthilfstelle, Telegraph, , kath. Gottesd. im Ort.

G Leyendecker [Heidelbeerweinkelterei], Kegelh., 20 a Gt, Jagd, Fischerei im Meerfelder Maar.

9 Z mit 11 B, ZF 1.50, M 1.20 (1.-), A 0,90 (0.80), P (5) 3.50.

Dockweiler.


500 m, 500 Einw.  [Andernach-Gerolstein], , , kath. Gottesd. im Ort. Arzt u. Apoth. *Daun* 9,5 km, *Gerolstein* 13,3 km [Bahnverb.].



An der Landstrasse Daun-Gerolstein und -Adenau, inmitten eines weiten Lavafeldes. Ausgedehnte Buchen- und Tannenwaldungen.

G zur Post, Ortsmitte. 13 a Gt.

3 Z mit 4 B, P 3.50.

Dollendorf, Ahr.

425 m, 707 Einw.  *Lissendorf* [Cöln-Trier] 9 km, *Jünkerath* [desgl.] 10 km, *Blankenheim* [desgl.] 13 km. Priv.-Pers.-Fuhrwerk 11⁵⁵, 6²⁰ ab Blankenheim Bf, 12⁴⁰, 7²⁵ an Ort; Landpostfahrt 1⁰ ab Blankenh. Ort [werktägl.] Priv.-Fuhrw. 8² ab Ort 2³⁰ 9²⁰ in Ahrhütte, dann 3 km Landweg bis

Dollendorf. Zurück 7⁴⁰ 62 [Landpost] ab Ahrhütte 9⁰ 7²⁰ Blankenh. Ort; 10²⁵ 8¹² ab Ort 11¹⁰ 9² an **Bf.** Die letzte Fahrt fällt Sonnt. aus. Landpostfahrt 7⁰ ab Lissendorf, in Wiesbaum 2 Std. Aufenthalt, 11⁰ in Dollendorf, 8⁴⁵ ab Dollendorf 10⁴⁰ in Lissendorf. Landpostfahrten haben nur Bocksitz. Wagen auf Bestellung: Fuhrhalter Rothschild in Dollendorf, Lützeler in Ahrhütte.  , kath. Gottesd. im Ort; Arzt u. Apoth. in Hillesheim 9 km, Blankenheim 13 km.

Hochplateau in geschützter Lage, nahe bei der oberen Ahr. Ausgedehnte Waldungen. Ländliche Ruhe. Älteste heidnische Kultstätte, Burgruine, wohlerhaltene Schlosskapelle, historische Erinnerungen; 1/2 Std. entfernt Erlöserkirche, mit Hilfe der Kaiserl. Majestäten erbaut, nahebei Ruine der Stammburg Mirbach.

G *Bungartz*, Wäldchen in der Nähe.

4 **Z** mit 5 **B**, **ZF** 2.50, **M** 1.20-2.- (1-1.50), **A** 1.- (0.80), **P** 4.- (7) 3.50.

G *Witwe Jos. Gottlieb*, an der kath. Kirche. 13 a **Gt**, Kegelb.

3 **Z** mit 3 **B**, **ZF** 1.80-2.-, **M** 1.- (0.80), **A** 0.80, **P** (5) 3.50, (14) 3.-.

G *Reintgens-Berg*, Oberstr. Grosser Saal, Kegelb.

3 **Z** mit 3 **B**, **ZF** 1.70, **M** 1.- (0.80), **A** 0.75, **P** (5) 2.80.

G *Mies-Hochgürtel*, Hauptstr.




2 **Z** mit 2 **B**, **ZF** 1.50, **M** 0.80-1.- (0.80), **A** 0.60-0.80, **P** (7) 2.80,

Privatwohnungen.

Förster *Klinkhammer*, Gem.-Vorsteher *Gravett*, *Jos. Tobias-Lewwer*, Schreiner *Pauls*, *Herm. Rothschild*, *Pet. Reintges-Mörsen*, Postagent *Hutsch*.

Z mit **B** und **F** 1.50, Verpfl. in den **G**.

Dorsel.

300 m, 400 Einw.  *Blankenheim* [Cöln-Trier] 18 km. Privatfuhrwerk 6²⁰ ab Blankenheim **Bf**, 7²² in Blankenheim Ort, 8² ab Ort, 10² Ahrdorf, weiter bis Dorsel 2 km, Fahrpreis zusammen 1.90; oder *Adenau* [Remagen-Adenau] 15 km. Wagen auf Bestellung durch Fuhrhalter Rick in Ahrhütte 12.-.  , in Ahrdorf 2 km, kath. Gottesd. im Ort, Arzt u. Apoth. in Adenau u. Blankenheim je 15 km.

Auf einer Anhöhe, 15 Min. v. d. Ahr. Grosser Wald 30 Min.; Aremberg (623 m) 5 km entfernt. Wasserltg.

G *Josef Breuer*, im Ort, 25 a Gt.




9 Z mit 11 B, ZF 2.-, M 1.50 (1.20), A 1.- (0.80), P 3.50,
(7) 3.40, (14) 3.30.

G *Wwe. Bierter*, im Ort, 5 a Gt.

5 Z mit 7 B, ZF 1.-, M 1.50 (1.25), A 0.60 (0.50) P 3.-
(7) 2.75 (14) 2.50.

Privatwohnungen werden durch Wirte besorgt.

Dreis bei Dockweiler.




530 m, 500 Einw.  *Dockweiler* [Andernach-Gerolstein] 2 km.
 Dockweiler, Telegraph, , kath. Gottesd. im Ort, Arzt
u. Apoth. Daun 9,5 km, Gerolstein 13,3 km [Bahnverb.].

In einem Talkessel, reich an Mineralquellen, Hochwald.

G *Geschwister Meyer*, am Walde, 38 a Gt.

11 Z mit 18 B, M 1.50, A 1.20 P (7) 4.-.

Dreis, Kreis Wittlich.

165 m, 985 Einw.  *Salmrohr* [Coblenz-Trier] 3 km, Priv.-
Pers.-Fuhrwerk, , , kath. Gottesd. im Ort, Arzt u.
Apoth. in Wittlich 8 km.

Geschützte Lage im Salmbachtal, von reichbewaldeten
Bergen umgeben. Flussbäder, alte Kirche und Schloss.
Ländliche Ruhe.




G *Fries*, im westl. Dorfteile. Kegelb. Billard. Kleiner schattiger
Platz.

4 Z mit 6 B, ZF 1.30, M 1.50 (1.30), A 1.- (0.80) P bei
längerem Aufenthalt 3.-.

G *Heinr. Kronauer*, Hauptstr., Ortsmitte. Kegelb.

4 Z mit 7 B, ZF 1.30, M 1.50 (1.30), A 1.- (0.80), P 3.50.

Echternach, Luxemb.

158 m, 4050 Einw.  [Prinz-Heinrich-Bahn Diekirch-Greven-
macher], und Kleinbahn Echternach-Luxemburg, , ,
5 Aertzte, 2 Apoth., kath. Gottesd.

Im Tal der Sauer, von bewaldeten Bergen umgeben,
nahebei grossartige, berühmte Felspartien. Ausgedehnte,
gepflegte Wege, Forellenfischerei, Jagd, Flussbäder.

H *Bellevue* [Louis Baldauff], Luxemburgerstr. 42. Autohalle, Billard. Dunkelkammer, Gesellschaftsspiele, Unterhaltungs- u. Lesez., elektr. Licht, kalte u. warme Bäder 10 a **Gt**, dtsch., franz., engl. u. holl. Zeitungen etc. Illustr. Prospekt mit Führer gratis.




45 **Z** mit 65 **B**, **Z** 2-3.-, **F** 0.80, **M** 2.-, **A** 1.60, **P** (8) 5.-
[Anzeige S. VIII.]



Echternach, links Echternacherbrück.

H *zum Hirsch*. Ortsmitte. **Gt**, warme Bäder, elektr. Licht.
27 **Z** mit 39 **B**, **ZF** 2.40, **M** 2.-, **A** 1.60, **P** (8) 5.-, (14) 4.50.
H *des Voyageurs* [Sand-Faber]. }
H *de la Sûre* [Beck-Weivertz]. } Alle mit mässigen Preisen.
H *Selm Schneiders*.


Echternacherbrück.

159 m, 75 Einw.  *Echternach* [Prinz-Heinrich-Bahn Diekirch-Grevenmacher], Echternacherbrück Haltestelle der sog. Tramwayzüge.  , Arzt im Ort; Apoth., kath. Gottesd. Echternach.

An der Sauer, von bewaldeten Höhen umgeben. Mit der luxemburg. Stadt Echternach durch steinerne Brücke verbunden.

G *Joh. Wagner* u. *Carl Scherf*.

Ediger.

90^m, 1120 Einw.  *Eller* [Coblenz-Trier] 1,3 km. Kahnstation der Moseldampfschiffe.




An der Mosel, von ausgedehnten Weinberganlagen umgeben.


Umfassende Aussicht von den umliegenden Bergen, Flussbäder.

G *W. Loewen*, Nachf. *Friedrichs*, an der Moselstr. Schattige Terrasse mit Ausblick auf die Umgebung.

10 Z mit 15 B, M 1.50, Wzw, A 1.-, P (3) 4.50.

Ehrang.




140 m, 3200 Einw.  [Cöln-Trier u. Coblenz-Trier, Knotenpunkt],  , 2 Aerzte, Apoth., kath. Gottesd.

 Am linken Ufer der Kyll, bei deren Austritt in die Trierische Ebene, geschützte Lage. Ausgedehnte Spaziergänge.

H *Heimann* [vorm. Umbach], 5 Min. v. *Bf* u. Wald. Fischerei.

13 Z mit 16 B, ZF 1.75, M 1.50 (1.25), A 1.- (0.80), P 4-6.-, (7) 3.50-6.-.

Eichelhütte.




312 m, 53 Einw.  *Kyllburg* [Cöln-Trier] 13 km, *Wittlich* [Coblenz-Trier] 15 km. Privat-Personenwagen 8²⁰ ab Kyllburg 10²⁰ in Eisenschmitt; 7⁰ zurück, 8⁵⁰ in Kyllburg. Personenpost 4³⁰ ab Wittlich 6²⁵ in Eichelhütte; 7⁵⁵ zurück, 9⁵⁵ in Wittlich. Wagen auf Bestellung 10.-, bez. 12.-,  , im Ort, kath. Gottesd. Eisenschmitt, Arzt u. Apoth. Kyllburg 12 km, Manderscheid 14 km. Arzt jeden Mittw. Sprechstunde in Eisenschmitt 2 km.

Im Salmbachtal, grosse Waldungen, alter Park mit seltenen Bäumen u. Sträuchern. Flussbäder.

G *Eichelhütte* [Joh. Huels], am Walde, 50 a *Gt*. Bäder, elektr. Licht, eigene Jagd u. Fischerei.

21 Z mit 36 B, ZF 2.25, M 2.- (1.50), A 1.25 (1.-), P (8) 4.50. [Anzeige S. VIII.]

Eisenschmitt.

321 m, 550 Einw.  Kyllburg [Cöln-Trier] 12 km, Wittlich [Coblenz-Trier] 17 km. Priv.-Personenwagen 8⁵⁰ ab Kyllburg, 10²⁰ in Eisenschmitt; 7⁰ zurück, 8⁵⁰ in Kyllburg. Personenpost 4³⁰ ab Wittlich, 6²⁰ in Eisenschmitt; 7⁴⁰ zurück, 9⁵⁵ Wittlich. Wagen auf Bestellung 7-12.-, , , kath. Gottesd. im Ort, Arzt u. Apoth. Kyllburg 12 km, Manderscheid 12,7 km, Arzt aus Manderscheid jeden Mittw. Sprechstunde in Eisenschmitt.

Im Salmbachtal, von Hochwald umgeben. Ausgedehnte Spaziergänge [Ruine Himmerod in der Nähe], Forellenfischerei, Bade- u. Schwimmanstalt.



Eisenschmitt.




G *Wagner-Jung*, im Ort, 3 Min. v. Walde. **Gt**, Badezimmer, elektr. Licht.

10 **Z** mit 18 **B**, **ZF** 2.-, **M** 1.50 (1.20), **A** 1.- (0.80), **P** (7) 4.- [Anzeige S. IX].

G *Bleser*.

4 **Z** mit 4 **B**, **ZF** 1.50, **M** 1.-, **A** 0.70. Hält keine Pensionäre.

Eiserfey.

300 m,  *Mechernich* [Cöln-Trier] 8 km. Priv.-Pers.-Fuhrw. 6²⁰ ab Mechernich, 7²⁰ in Eiserfey; 4²⁰ ab Eiserfey, 5³⁰ in Mechernich. ,  im Ort, Arzt u. Apoth. Mechernich 8 km.


Im bewald. Tale des Feybaches; in der Nähe die Kakushöhle.

G zur Post.

ZF 1.50-2.-, M 1-1.50, A 0.75-1.-, P 3.- an.

G Westermann.

P 3.50. [Anzeige S. X.]



Eiserfey.

Ellenz an der Mosel.

85 m. 🚢 Cochem [Coblenz-Trier] 10 km, oder Kahnstation der Moseldampfer: Beilstein am r. Moselufer.

In landschaftl. schöner, ruhiger Lage. Weinberge u. Obst-Gt.

G zum Moseltal [Wilh. Dehren], Moselstr. Bäder, Moselterrasse, Kegelbahn.

0 Z mit 9¹/₂ B, ZF 2-2.50, M 1.20-2.-, A 1-1.50, P (7) 3.50-4.-.

Elsenborn, Truppen-Übungsplatz.


630 m, 🚢 Sourbrodt [Aachen-St. Vith] 3 km.

H Borgs, unmittelbar vor dem Lager. Grosser Fichtenwald am Hause, 3 Badezimmer, grosse Glashalle. Im Sommer Theater im Lager u. tägl. Konzert im Offizier-Kasino.

20 Z, ZF 2-3.-, den ganzen Tag warme Speisen; M 1.- an.

Engelsdorf siehe Ligneuville.

Ernst a. d. Mosel.

87 m,  *Cochem* [Coblenz-Trier] 8 km; Kahnstation der Moseldampfer.

In schöner, ruhiger Lage. Weinberge u. Obstgärten.




G *Jos. Goebel*, Landstrasse oberhalb der Kirche. Moselterrassen. Im Sommer auch Flaschenbier.

4 **Z** mit 4 **B**, **ZF** 2.-, 2 **Z** mit 4 **B** und **F** 3.50, **M** 1.20 (1.-),
A 1.- (0.80), **P** (7) 3.50.

G *Jak. Steuer*, Landstr. Freier Platz, schattige Laube.

2 **Z** mit 2 **B**, **ZF** 2.-, 2 **Z** mit 4 **B** und **F** 3.50, **M** 1.20 (1.-),
A 1.- (0.80), **P** 4.- (7) 3.50.

Ernzen.

324 m, 527 Einw.  *Echternach* [Prinz-Heinrich-Bahn Diekirch-Grevenmacher] 6,6 km.  , kath. Gottesd. im Ort, Arzt in Echternacherbrück 5,6 km; Apoth. in Echternach 6,6 km.




In einer Senkung der Hochebene, umwaldet. Höhenluft. Ernzenener Klause.

G *Joh. Diedrich-Wagner*.

ZF 1.50, **M** 1.50, **A** 1.20, **P** 4.-.


G *Matth. Schommer*.

Eupen.

250-290 m, 14000 Einw.  Staatsbahnhof u. Unterstadt [Herbesthal-Raeren], Elektrische Bahn nach Aachen, , , 4 Aerzte, 2 Apoth., kath. u. ev. Gottesd.

Gebirgig gelegen, in der Nähe des deutschen u. belgischen Hertogenwaldes, in den Tälern der Bergbäche Weser u. Hill. Kneippkuranstalt.

Reine Luft, vorzügl., dem Limburger Land eigene Milch- etc. -Produktion, abwechslungsreiche Wiesen- und Waldpartien. Talsperre Gileppe 1 Std.; oder Strassenbahn. [Näheres siehe im Anzeigenteil S. IX.]

H *Reinartz*, Kurhotel [Carl Schmitz], Aachenerstr. 8. Bäder, , Kurkonzerte vor dem Hotel.

26 **Z** mit 32 **B**, **ZF** 3.-, **M** 1.75 (1.30), **Wzw**, **A** n. d. K.
P (5) 6.-, (7) 5.-, (14) 4.-.

- H Koch** [Wilh. Schmitz]. Grosser **Gt**, Wiese, Kegelb., Billard, Turngeräte, Wagen, Konzerte.
 11 **Z** mit 13 **B**, **ZF** 2.50, **M** 1,- an, **P** (6) 3.50 an.
- HR Math. Dechène**, Bergstr., Ortsmitte. Konzerte.
 10 **Z** mit 11 **B**, **ZF** 2.25, **M** 1.- (0.90), **A** 0.80 (0.70), **P** (2) 3.-, (7) 2.80, (14) 2.50.
- HR zur Stadt Verviers** [Joh. Bosten], Haasstr. 81, am Wald. Bäder, Billard, Kegelb., 1 a **Gt**.
 8 **Z** mit 12 **B**, **ZF** 2.-, **M** 1.20 (1.-), **A** 0.80, **P** (8) 3.-.



Eupen.

- Städt. Waldrestaurant Schönefeld* [Franz Behrend], am Wald.
 13 a **Gt**, ~~0.80~~.
 5 **Z** mit 8 **B**, **ZF** 2.-, **M** 1.50, **A** 0.80, **P** (3) 4.-, (14) 3.70.
- H Bosten** [H. Birnbaum], Bahnhofstr.
 5 **Z** mit 7 **B**, **ZF** 2-2.50, **M** 1.50 (1.20), **A** 1.- (0.80), **P** 3-4.-.
- G zum Kaiser** [Frau Stendel], Aachenerstr. 15, nahe am **Bf**. Billard.
 5 **Z** mit 7 **B**, **ZF** 2.50, **M** 1.50 (1.20), **A** 1.- (0.80), **P** 3.50.
- H International** [Witwe Schneider], am **Bf**.
 4 **Z** mit 5 **B**, **ZF** 2.-, **M** 1.50 (1.25), **A** 1.25 (1.-), **P** (3) 4.-, (7) 3.75, (14) 3.50.

G *Peter Pauli*, Aachenerstr. 47, am Bf. Billard.

4 **Z** mit 4 **B**, **ZF** 1.75, **M** 1.50 (1.20), **A** 1.-, **P** 3.50, (7) 3.-.

R *Germania*, Kirchstr. 8. Billard.

3 **Z** mit 3 **B**, **ZF** 2.50, **M** 1.50 (1.20), **A** 1.- (0.80), **P** (3) 3.50, (7) 3.-.

Cornel Plum [Haaskasino], Haasstr., 10 Min. v. Wald. **Gt**, Billard.

2 **Z** mit 2 **B**, **ZF** 2.50-3.-, **M** 1.20, **A** 0.50, **P** 3.50, (7) 3.-.




Kurhaus der Franziskanerinnen-Schwestern, Wasserheilanstalt, am Kloster 12. 50 a **Gt**, Unterhaltungsspiele, Spielplätze, Schaukel.

13 **Z** mit 14 **B**, **P** (3) 4.-, (7) 3.50.



Eupen.

Ferschweiler.

350 m, 759 Einw.  *Weilerbach* [Prinz-Heinrich-Bahn Diekirch-Grevenmacher] 4,7 km,  Echternacherbrück. Posthilfsstelle, Telegr., , kath. Gottesd. im Ort; Arzt Bollendorf 3,2 km und Echternacherbrück 6,2 km; Apoth. Bollendorf 3,2 km u. Echternach 6,4 km [nach beiden Orten Bahnverb.]. Auf einer bewaldeten Hochebene. Höhenluft.




G *Math. Hammes*, Hochstr.

4 Z mit 4 B, ZF 1.50, M 1.50, A 1.-, P 3.50, (7) 3.30, (14) 3.25.

G *Peter Oberbüllig-Neu*, Ecke Hoch- und Ringstrasse. 3 a Gt, grosser Sall mit Aussicht, Billard, Kegelb.

5 Z mit 6 B, ZF 2.-, M 1.80 (1.50), A 1.20 (1.-), P (2) 5.-, (7) 4.50, (14) 4.20.

Föhren.

180 m, 1270 Einw.  [Coblenz-Trier],  , kath. Gottesd. im Ort, Arzt u. Apoth. Schweich 4,7 km [Bahnverb.].

Am Fusse der Eifelberge, 4 km v. d. Mosel, 16 km v. Trier. Ausgedehnte Waldungen, gepflegte Wege, Gräfl. Kesselstadtsches Schloss.




G *Franz Becker*, Ortsmitte. Bäder, Balkon m. Aussicht.

6 Z mit 8 B, ZF 2.-, M 1.20, A 0.80, P 4.-.

G_z zur Post [Gauer-Schabo].

5 Z mit 6 B, ZF 1.50, P 3.-.




Friesenhof bei Kufferath

170 m,  *Düren* [Cöln-Verviers] 8 km, *Lendersdorf* [Düren-Heimbach] 4,5 km, *Kreuzau* [Düren-Heimbach] 3 km.   in Lendersdorf, Arzt, Apoth., kath. Gottesd. in oben genannten Orten, ev. Gottesd. Düren.



Allein gelegenes Gasthaus, fern von Verkehr und Industrie, Veranda, Pavillon, Lauben, 1 ha Gt, Sportgeräte etc.

7 Z mit 12 B, M 1.50 (1.20), A 0.80 (0.70), P 4.-, (7) 3.50, (14) 3.25, (30) 3.-.

Gemünd, Eifel.

340 m, 2000 Einw.  [Call-Hellenthal],  , Arzt u. Apoth., kath., ev. u. jüd. Gottesd.

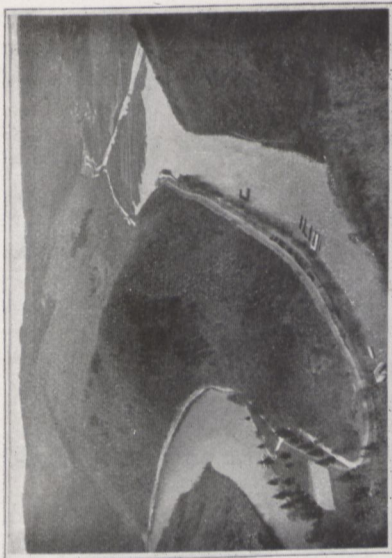
Am Zusammenfluss von Urft und Olef, von bewaldeten Bergen umgeben, malerisch gelegen. Luftkurort. Am Eifelweg Aachen-Sinzig; einziger bequemer und dabei herrlichster Zugang am Seebecken entlang zur Sperrmauer der Urfttalsperre, der grössten Talsperre Europas [45½ Mill. cbm]; Kermeter, Hochwald mit gepflegten Wegen und 100 Ruhebänken, elektr. Licht. [Näheres siehe Anzeigenteil S. XI].

- H *Bergemann*. Bäder, , elektr. Licht, 13 a Gt.
34 Z mit 47 B, ZF 2.50, M 2.- (1.50), Wzw, A 1.50 (1.20),
Wzw, P (5) 5.-, (7) 4.50.
- H *Rud. Kaphake*, Markt, 5 Min. v. Bf. Bäder, , elektr.
Licht, Billard, Kegelb.
7 Z mit 11 B, ZF 2.50, M 1.50 (1.25), A. n. d. K. P (8) 5.-.
- H *Breuer*, Dreibornerstr., 3 Min. v. Wald. Gesellschaftssaal,
grosser Gt, elektr. Licht.
10 Z mit 15 B, ZF 2.50-3.-, M 1.50 (1.20), Wzw, A 1.-,
P (6) 4.-.



Gemünd.


- H *zur Talsperre* [Carl Venedey], am Wege zum Urfsee, nahe
am Wald. Gt mit Laube, Gesellschaftssaal.
9 Z mit 14 B. Preise nach Uebereinkunft.
- H *zum goldenen Stern* [Joh. Kremer], Dreibornerstr. 18, an
der Ölefbrücke. Bäder, elektr. Licht, Billard, Kegelbahn,
Veranda.
9 Z mit 12 B, ZF 1.70, M 1.20 (1.-), A 1.- (0.80), P (5) 4.20.
(7) 3.50. [Anzeige S. X.]



Einlauf der Urft in den Urftsee bei Gemünd.




Blick vom Wildprethügel.



Kaskaden-Überlauf.



Fünfseenblick.



Urftsee und Sperrmauer.

R zur schönen Aussicht [W. Arens], Dürenerstr., 2 Min. v. Bf.
am Wald. Aussicht auf Gemünd und Schleidener Tal.

1 a Gt.

8 Z mit 11 B. Preise nach Uebereinkunft.

R Mich. Saurbier, Bahnhofstr.

2 Z mit 2 B, ZF 1.50, P 3.50, (7) 3.25.

Privatwohnungen.

Witwe Joh. Breuer, am Bf u. Wald.

1 Z mit 1 B, ZF 1.50, (7) 1.20; 1 Z mit 2 B, ZF 1.75 (7), 1.50.

Witwe Susmann Wolff, Bergstr.

1 Z mit 2 B, ZF 1.50, (7) 2.80.

Witwe Peter Heck, Mühlenstr., am Bf u. Wald.

2 Z mit 4 B. ZF 1.80, P 3.50.

Postschaffner Peter Heck, Mühlenstr., am Bf.

1 Z mit 1 B, ZF 1.80, P 3.50.

Abraham Mayer, Neustr. 162, am Wald.

2 Z mit 3 B, ZF 1.50, M 1.- (0.80), A 0.76 (0.60), P 3.-,

(8) 2.80.

Herbrand, Polstergeschäft, Dreibornerstr. 12. 0.3 a Gt.

1 Z mit 1 B, ZF 1.80, (7) 1.60 oder 1 Z mit 2 B, ZF 3.25.

(7) 3.-.

Herm. Hülgers.

2 Z mit 2 B. ZF 1.20, (7) 1.-, (14) 0.90.

Geschw. Wiesemes, Schleidenerstr. 105.

2 Z mit 2 B, ZF 1.20, (7) 1.-, (14) 0.90.

Pet. Heindrichs, Schleidenerstr. 104.

1 Z mit 1 B, ZF 1.40, (7) 1.30, (14) 1.20.

Hub. Linden, am Bf, mit Waldanl.

1 Z mit 1 B, ZF 2.-, (7) 1.2.-, (14) 2.2.-; 1 Z mit 2 B, ZF 3.50.

(7) 3.20, (14) 3.10.

Elise Meyer, Dreibornerstr. 171.

3 Z mit 3 B, ZF 1.40, (7) 1.20.

Witwe Lamb. Klösger, Schleidenerstr.

1 Z mit 1 B, ZF 1.30, (7) 1.20; 1 Z mit 2 B, ZF 2.60. (7)

2.40, P 3.-, (7) 2.80, (14) 2.70.

Emil Herbrand, Bahnhofstr. $\frac{1}{2}$ a Gt.

1 Z mit 2 B, ZF 3.-, (7) 2.80.

Meier Meier, Mühlenstr.




1 Z mit 1 B, ZF 1.50, (7) 1.40.

Hub. Saurbier, Bergstr.

1 Z mit 1 B, ZF 1.50, (7) 1.40.

- Frl. *Verhöven*, Bergstr.
 3 Z mit 3 B, ZF 1.50, (7) 1.40.
 Witwe *Flor. Dinger*, Bergstr.
 2 Z mit 2 B, ZF 1.50, (7) 1.40.
 Witwe *Anton Klöser*, Bahnhofstr.
 1 Z mit 2 B, ZF 3.-, (7) 2.80.
Jos. Klöser, Bahnhofstr.
 2 Z mit 2 B, ZF 3.-, (7) 2.80.
 Witwe *Peter Görres*, Schleidenerstr. 124.
 2 Z mit 2 B, ZF 1.20.
Geschw. Offermann, Neustr.
 1 Z mit 1 B, ZF 1.40, (7) 1.20, (14) 1.10; 1 Z mit 2 B,
 ZF 2.40, (7) 2.20, (14) 2.10.
Wilh. Lenz, Buchdruckereibes., Ortsmitte.
 4 Z mit 4 B, ZF 1.75-2.-, (7) 1.50-1.75; 1 Z mit 2 B,
 ZF (7) 3.50-4.-.
Emil Schöller, Schleidenerstr. 72. Grosser Gt.
 1 Z mit 1 B, ZF 1.70, (7) 1.50; 2 Z mit 4 B, ZF 3.50 (7) 3.-.
 P 3.75.
Math. Frauenkron, Neustr. am Wald.
 1 Z mit 1 B, ZF 1.40, (7) 1.15.
Geschw. Faust, Bahnhofstr.
 1 Z mit 1 B, ZF 1.80, (7) 1.50; 1 Z mit 2 B, ZF 3.20, (7) 3.-.
Steffens, Kirchplatz.
 2 Z mit 2 B, ZF 1.20, (7) 1.-.
 Frau *L. Meier*, Ortsmitte.
 1 Z mit 1 B, ZF 1.40, (7) 1.20, (14) 1.15.

Gerolstein.

362 m, 1700 Einw.  [Cöln-Trier, Andernach-Gerolstein, Gerolstein-St. Vith].  , 3 Aerzte, Apoth., kath. u. ev. Gottesd.

Im oberen Kylltal, im Mitteldevon, vulkanische Umgebung, Landschaftlich hervorragend schön, viel Wald, schöne Anlagen, gepflegte Wege. Flussbäder, warme Bäder, kohlen-saure Mineralbäder.

H *Heck*, Hauptstr. Elektr. Licht, Bäder, Veranden, 43 a grosser Burggarten, Jagd u. Fischerei. Geognostisches Museum.
 20 Z mit 30 B, Z 1.50 an, M 1.75, A 1.30, P (7) 4.- an.
 [Anzeige S. XII].

H *Eifeler Hof*, neben Post u. Bf. Terrasse, Balkon, Kohlen-
säurebäder.

16 Z mit 24 B, ZF 2.50, M 1.50 (1.30), Wzw. A n. d. K.
P (8) 4.50-5.-.

H *zur Post* [Franz Lange], 5 Min. v. Bf, Ortsmitte. Terrassen
mit Gebirgsaussicht. 3 a Gt, gedeckte u. offene Veranda,
elektr. Licht.

12 Z mit 18 B, ZF 2.50, M 1.50 (1.25), Wzw. A 1.25 (1.-),
P (7) 4.50.



Gerolstein, Ausblick von der Hustlei.

H *Koch*, 10 Min. v. Bf. Veranda, Gt, Forellenfischerei.

10 Z mit 16 B, ZF 2.-, M 1.25, A 1.-, P (7) 3.50.

G *zur Linde* [J. Bapt. Crump], Bahnhofstr. Billard, Kegelb.

10 Z mit 12 B, ZF 2.-, M 1.20, A 1.-, P 4.-.

G *zur Löwenburg* [Nicol. Simon], Hauptstr. 15. Freie Lage,
60a Gt, Jagd.

9 Z mit 13 B, P 4.-, (8) 3.50.

H *Gerolstein* [Alb. Moog], Hauptstr. 131. Frei gelegen, 1/2 ha
Gt, Jagd u. Fischerei.




12 Z mit 15 B, ZF 2.-, M 1.50 A 1.-, P (7) 3.50.

Bf-R *W. Flamm*. M 1.50, A n. d. K.

Privatwohnungen.

- Frau *Bouché*, am **Bf**, in grossem schattigen Park, 3,5 ha **Gt**.
Kalte u. warme u. kohlen-saure Mineralbäder.
1 **Z** mit 1 **B**, **ZF** 2.50.
- Sanitätsrat Dr. *Walbaum*, obere Marktstr. 155, Ortsmitte. 8 Min.
v. Wald, Balkon m. Gebirgsaussicht.
2 **Z** mit 3 **B**, **ZF** 2.-.
- Lokomotivführer a. D. *Wintrich*, obere Marktstr. 174, südöstl.
Ende des Ortes, 8 Min. v. Wald. 8 a **Gt**.
2 **Z** mit 2 **B**, **ZF** 1.50.
- Anton Blaumeiser*, Hauptstr. 141, Ortsmitte.
2 **Z** mit 2 **B**, **ZF** 2.-; für Benutzung eines bes. Wohnzimmers
0.50 tägl. mehr.
- Flamm*, Sarresdorferstrasse 241 (in der Nähe der schattigen
Anlagen »zur Linde«).
3 **Z** mit 4 **B**, **ZF** 2.-.

Bad Godesberg.

64 m, 16000 Einw.  [Cöln-Coblenz], Dampfschiff-Anlegeplatz. , . 20 Aerzte, 6 Sanatorien, Apotheke, Gottesdienst für alle Konfessionen.

Klimatisch bevorzugter Kurort am Rhein, gegenüber dem Siebengebirge, westlich von den reich mit Hochwald bestandenen Ausläufern der Vordereifel begrenzt. Villenartig ausgebaut, schönste Gartenstadt, überragt von der Godesburg, mit kohlen-säurereicher, alkalischer Eisenquelle zu Trinkkuren im Draitschbusch und im Kurpark und zum Baden im Badehause in der Brunnenallee.

Vom 1. Mai bis 30. Sept. ist jeder Fremde, der sich länger als 5 Tage im Ort aufhält, kurtaxpflichtig. Die Kurtaxe beträgt für 1 Person 9.-, für jedes weitere Familienmitglied 3.-. Bei Aufenthalt bis zu 7 Tagen wird die Hälfte des gezahlten Betrages erstattet; vom 15. Sept. ab halbe Kurtaxe. Die Lösung der Kurtaxkarte berechtigt zu freien Trinkkuren, Besuch des Kurparks etc.

H *Royal* 50 **Z**, **Z** 3-6.-, **F** 1.25, **M** 3.50, **P** 8.50 an.

H *Adler*. 18 **Z**, **ZF** 4-7.-, **M** 2.- an, **P** 6.- an.

H *Hüttenrauch*. 52 **Z**, **ZF** 2.50-6.-, **M** 2.-, **P** 6.-.

H *Dreesen*, am Rhein. 60 **Z**, **ZF** 4-11.-, **M** 2.50-3.-, **P** 6-15.-.

H Godesberger Hof, am Rhein. 30 **Z**, **ZF** 3.50-4.50. **M** 3.-, **P** 5.50-7.50.



H Schaumburger Hof, am Rhein. 20 **Z**, **ZF** 3.- an, **M** 2.50, **P** 6-7.-.

H Kaiserhof. 40 **Z**, **ZF** 3.50 an, **M** 2.- u. 3.-, **P** 6.- an.



Waldschlösschen »Zur Arndtruhe« [Joseph Loevenich], 20 Min. vom Ort Godesberg, am Fusse reichbewaldeter Berge, zu Eingang des Kluftebachtals. Grosse sehensw. Garten-Terrassenanlagen direkt am Walde gelegen. 7 a **Gt**, Bäder. Einst Lieblingsaufenthalt des Dichters Ernst Moritz Arndt. 12 **Z** mit 16 **B**, **ZF** 2.20-2.70, (7) 2-2.50, (14) 1,80-2.30, **M** 1.50-2.- (1.25-1.75), **Wzw**, **A** 1.20 (1.-), **Wzw**, **P** (3) 4.50, 5-5.50. [Anzeige S. XIII.]

Wegen Erlangung von Privatwohnungen beliebe man sich an den Verkehrsverein Bad Godesberg zu wenden.

Hallschlag.

505 m, 369 Einw.  **Jünkerath** [Cöln-Trier] 13 km. Priv.-Fuhrwerk 11¹⁰ ab Jünkerath, 11³⁵ in Stadtkyll, Personenpost 12¹⁵ ab Stadtkyll, 1²⁵ in Hallschlag, 3⁰⁵ ab Hallschlag, 4⁰ in Stadtkyll. Priv.-Fuhrwerk 4⁴⁵ ab Stadtkyll, 5¹⁰ in Jünkerath. Fahrpreis 1.30; Wagen auf Bestellung 8-10.-. Posthilfsstelle, , kath. Gottesd. im Ort; Arzt u. Apoth. Stadtkyll 8 km.

Im oberen Tale der Kyll. Idillische Ruhe, in der Nähe grosse Tannenwäldungen, Eigentum der Gemeinde.




G Jos. Breuer, Provinzialstr. ,  im Hause.

2 **Z** mit 4 **B**, **ZF** 1.60. **P** nach Uebereinkunft.

G Nic. Igelmund, Ortsmitte.

5 **Z** mit 6 **B**, **ZF** 1.60, **M** 1.20 (1.-), **A** 1.-, **P** 3.-, wöchentl. 20.-.

Hasenfeld.

250 m, 245 Einw.  **Heimbach** [Düren-Heimbach], 1,2 km, , , Arzt u. Apoth. in Nideggen [Bahnverb.]. Sonnt. kath. Gottesd.




Auf aussichtsreicher Berglehne, nahe am Wald mit schattigen Spaziergängen; bequemer Weg zur Kraftstation und zur Urftperre, gegenüber der mächtige Kermeter (Hochwald).

- H Heinen**, Provinzialstr. 13 a Gt, Forellenfischerei in der Rur.
 12 Z mit 20 B, ZF 2.50, M 1.20-2.- (1-2.-), A 1-1.50
 (0.80-1.20), P (7) 4.50 einschl. Wein.
- G Joh. Rollersbroich**. 3 Z mit 3 B, ZF 1.50, P vereinbaren.
- G Eckstein**, am Walde. 2 Z mit 2 B, Z 1.-, (7) 6.-, F 0.50.

Privatwohnung.

- Heinr. Cremer*, Ackerer, nahe bei H Heinen, am Wald.
 2 Z mit 2 B, Z 1.-, (7) 6.-, F 0.50.




Hausen.

- 200 m, 220 Einw.  *Blens* [Düren-Heimbach], 1,5 km;  Nideggen, Post- u. Telegr.-Hilfstelle, , kath. Gottesd. im Ort; Arzt u. Apoth. in Nideggen [Bahnverb.].
 In geschützter Lage im Rurtal. Stiller Ort. Flussbäder.
 Gepflegte Wege nach Heimbach und zur Talsperre. Quellwasserleitung.
- G J. M. Ley**, anschliessend an bewaldetem Bergabhang.
 Schattiger Hof mit Anlage u. Bergquelle, Veranda. Grosser Saal. Eigener Wagen. Gemeinschaftliche Ausflüge.
 27 Z mit 47 B, M 1.20 an [Table d'hôte Wzw], A 1.- an,
 P (7) 4.-.
- H Dürener Hof** [Albert Sistig] am Wald. 12,5 a Gt.
 7 Z mit 10 B, ZF 2.-, M 1.50-2.-, A 1-1,50, P (7) 3.50-4.50.

Privatwohnung.

- Ackerer *Joh. Pick*, am Wald.
 4 Z mit 6 B, ZF 1.50, (7) 9.50, (14) 19.-.

Heimbach, Eifel.


- 220 m, 947 Einw.  [Düren-Heimbach], , , kath. Gottesd. Arzt u. Apoth. in Nideggen [Bahnverb.].
 Sehr geschützte Lage im Rurtal. Ausgedehntes Wegenetz durch schattigen Hochwald [Kermeter] mit vielen Aussichtspunkten und 50 Ruhebänken, Urftsperrre bequem erreichbar. Burgruine, Trappistenkloster Mariawald. Flussbäder und Kahnfahrten. Quellwasserleitung. Spezialkarte vorhanden. Abbildungen von der Urftsperrre siehe Seite 43.

H Haus Schönblick [Carl Uehlein], am Bahnhof und Wald. Bäder, Fernspr., elektr. Licht, Stallung, Autohalle, Benzinstation.

35 Z mit 40 B, ZF 2.50 an, M 2.-, Wzw, A 1.50, P (14) 4.50 an [Anzeige S. XIII].

Eifeler Hof [Conr. Pieper], Gt mit Laube, Baumwiese.

15 Z mit 21 B. Preise nach Uebereinkunft.



Heimbach.

H zur Talsperre [Zalfen], Ortsmitte. Bäder.

13 Z mit 21 B, ZF 2-2.50, M 1.25 (1.-), A 1.- (0.80), P 3.50-4.50, (7) 3.50-4.-, (14) 3.50.

H Kölner Hof [Wilh. Neuss]. Bevorzugte Lage am Wald. 2 a Gt. Gemeinschaftliche Ausflüge.

13 Z mit 20 B, ZF 2-2.50, M 1.25 (1.-), A 1.- (0.80), P (5) 3.50-4.-, (14) 3.50.

H Johann Schöller, Hauptstr., direkt an der Burgruine. Gemeinschaftliche Ausflüge.

11 Z mit 17 B, ZF 2.50-3.-, M 1.50 an, Wzw, A 1.- an, P (5) 4-4.50, (14) 4.-.

G Math. Wilden. Eigener Wagen.

11 Z mit 19 B, P (6) 3.50.

G *Heinr. Wergen*, an der Kirche. Frische Milch.

5 **Z** mit 7 **B**, **ZF** 1.20-1.50, **M** 0,80-1.20, **A** 0.80-1.20,
P 2-3.50.

Privatwohnungen.

Privat-Pensionat *C. Marichal-Krischer*.

8 **Z** mit 14 **B**, **P** 3.50-4.-.

Privat-Pensionat *Peter Büth*, an der Kirche. Elektr. Licht.

3 **Z** mit 6 **B**, **P** 2.50-3.-.

Je 1 **Z** mit 1 **B**, **Z** 1.-, (7) 6.-, **F** 0.50:

Metzger *Joh. Desire*, am Berg.

Joh. Dohmen.

Witwe *Fischer*, Photograph.

Reinh. Flimm, neben der Kirche.

Lehrer *J. Jousen*, neben **H** zur Talsperre.

Bäckerei Witwe *Lang*, neben der Kirche.

Polizeidiener a. D. *Gabr. Marx*, Hauptstr.

Theod. Schöller, Haus Nr. 166.

Je 2 **Z** mit 2 **B**, **Z** 1.-, (7) 7.-, **F** 0.50:

Bauunternehmer *A. Dohmen*.

Polizeidiener *Echten*.

Henri Fraikin, Kolonialwaren-Handlung.

Konditor *Joh. Henk*.

Witwe *Kirch*, Hauptstr. 5.

Hausierer *M. Latz*, Haus Nr. 2.

Je 3 **Z** mit 3 **B**, **Z** 1.-, (7) 6.-, **F** 0.50:

Kaufmann *Conrath*, i. d. Nähe d. Kirche.

Witwe *Gust. Herbrand*.

Je 2 **Z** mit 3 **B**, **Z** 1.-, (7) 6.-, **F** 0.50:

Clemens Pütz, neben der Post.

Witwe *Hub. Vossen*, im Postgebäude.

Je 3 **Z** mit 5 **B**, **Z** 1.-, (7) 6.-, **F** 0.50:

Hub. Koll, neben Warenhaus Wergen.

Bäcker *Ant. Latz*, neben der Kirche.

Bäcker *Quirin Pütz*, gegenüber dem Kölner Hof.

Frl. *Anna Wilden*, Haus Nr. 29.

Ferner:

Sommerwirt *Pütz*, $\frac{1}{2}$ St. v. Heimbach, im Wald, nahe bei der
Talsperre.

2 **Z** mit 2 **B**, **ZF** 1.50.

Peter Pütz, Dorfstr. 64. Kaufhaus.

3 **Z** mit 3 **B**, **ZF** 1.75.

Warenhaus *Joh. Wergen*, am Bahnhof.

20 **Z** mit 20 **B**, **Z** 1.-, (7) 6.-, **F** 0.50.

Kleinhändler *Wilh. Schmitz*, neben der Kirche.

3 **Z** mit 4 **B**, **Z** 1.-, (7) 6.-, **F** 0.60-0.75,

Herm. Jos. Fraikin. Frische Milch.

3 **Z** mit 4 **B**, **Z** 1.-, (7) 0.75.


Ackerer *Jos. Kirch*, mitten im Wald, $\frac{1}{2}$ St. v. Kloster Mariawald.



2 **Z** mit 4 **B**, **Z** 1.-, (7) 6.-, **F** 0.50.

Bäckerei Witwe *Vieth*, an der Kirche.

4 **Z** mit 6 **B**, **Z** 1.-, (7) 6.-, **F** 0.50.

Hellenthal.

391 m, 1600 Einw.  [Cöln-Trier, Abzw. Call-Hellenthal].

, , Arzt u. Apotheke.




In einem engen Talkessel, von der Olef und dem Platissbach durchflossen. Umfassender Hochwald, schöne Wiesentäler und romantische Felsschluchten, belebt von munteren Bächen, umgeben den Ort.

H Reuter. Elektr. Licht.

7 **Z** mit 9 **B**, **M** 1.50, **A** 1.-, **P** 4.-.

H u. *Brauerei Schink*.

Hillesheim.

450 m, 1200 Einw.  [Cöln-Trier], 3 km. Privatfuhrwerk mit 6 Sitzplätzen, ab Bahnhof 10⁴⁵, 1⁵⁰, 5²⁰, 8⁵⁰, ab Ort 8³⁰, 11⁵⁰, 4⁴⁰, 6⁵⁰. Fahrpreis 0,50. Wagen auf Bestellung durch Fuhrhalter Simon, Hellenthal und Pfeil 3.00, , , Arzt u. Apoth., kath. Gottesd.

In geschützter Talmulde, 3 km von der Kyll, etwa 1 km von ausgedehntem Wald. Ueber 600 m hohe Berge in der Nähe, vom Ort leicht erreichbar. Fahrgelegenheit mit Wagen. Elektr. Licht. Anschluss an Jäger und Fischereipächter.

H Fasen, Augustinerstr., Ortsmitte. Elektr. Licht, Veranda 13 a **Gt**.

14 **Z** mit 20 **B**, **ZF** 2.25, **M** 1.50 (1,25), **A** 1.- (0.80), **P** (5) 4.-.



G Baptist Kloep, im Orte. Elektr. Licht, Kegelbahn, **Gt** liegt **ausserhalb** des Ortes.

12 **Z** mit 15 **B**, **ZF** 2.25, **M** 1.75 (1.50), **A** 1.20 (1.-), **P** (7) 4.-.



Hillesheim.

Himmerod.

301 m.  Wittlich [Coblenz-Trier], 13,5 km und *Kyllburg* [Cöln-Trier], 15,5 km. Personenpost 4³⁰ ab Wittlich, 6²⁰ in Himmerod, 8¹⁰ ab Himmerod, 9⁵⁵ in Wittlich; Privatfuhrwerk 8²⁰ ab Kyllburg, 10⁴⁰ in Eisenschmitt, 7⁰⁰ ab Eisenschmitt, 8⁵¹ in Kyllburg. Von Eisenschmitt bis Himmerod 3,5 km Landstrasse. Posthilfstelle im Ort; Telegr. in Eisenschmitt;  im Forsthaus Himmerod 10 Min.; Arzt u. Apoth. in Manderscheid 12,7 km, Wittlich und Kyllburg.




Im Salmbachtal, von Wald umgeben. Ausgedehntes Wegenetz im anschliessenden Kunowald. Sehenswerte Kloster-ruine.

G zum *Kloster Himmerod* [J. Zils I], Provinzialstr. Unmittelbar am Wald und den Ruinen der Abtei.

5 Z mit 7 B, ZF 1.50, M 1.-, A 0.80, P 3.50.

G *Joh. Zils II.*

Hohenfels.

489 m, 180 Einw.  [Andernach-Gerolstein],  Dockweiler. Posthilfsstelle, Telegraph,  im Ort; kath. Gottesd. in Kirchweiler 2 km; Arzt u. Apoth. in Gerolstein 8 km.

In einem Seitentale der Kyll, landschaftlich schöne, waldige Umgebung. Ausgedehnte Spaziergänge, sehenswerte Höhlen vulkanischen Ursprungs inmitten mächtiger Basaltlavafelsen.




H zu den Höhlen [Bermann-Levy], 3 Min. v. Bahnhof u. Wald. Bäder. Gute, streng jüdisch-rituelle Verpflegung.

10 **Z** mit 15 **B**, **ZF** 1.50, **M** 1.20 (1.-), **A** 1.-, **P** 4.-, wenn länger, billiger.

H Jakob Oehmen, 4 Min. v. Bahnhof, Westausgang des Ortes, am Wald.

5 **Z** mit 7 **B**, **ZF** 1.50, **M** 1.-, **A** 0.80, **P** (7) 2.50.

Holzheim.

370 m, 240 Einw.  *Mechernich* [Cöln-Trier], 5¼ km und *Münstereifel* [Euskirchen-Münstereifel], 6 km. Regelmässige Verbindung durch Personen-Fuhrwerk besteht nicht. Wagen auf Bestellung, Fuhrhalter Kurth in Mechernich 5.00, Heinen und Wallpott in Münstereifel.  Mechernich; Telegr., , kath. Gottesd. im Ort; Arzt und Apoth. in Mechernich und Münstereifel.

An der Nordwestseite unmittelbar an Hochwald grenzend; in der Nähe der bewaldete Herkelstein. Ruhige u. geschützte Lage. Nahebei der Römerkanal und die Kakushöhle.

G Ww. Kamps, Dorfstr., fest am Wald. 12 a **Gt**, Kegelb., grosser Saal, Jagd.

4 **Z** mit 6 **B**, **ZF** 1.50, **M** 1.20 (1.-), **A** 1.- (0.90), **P** (2) 4.-, (7) 3.50, (14) 3.-.

Hürtgen.

390 m, 650 Einw.  *Untermaubach* [Düren-Heimbach] 6 km, *Düren* [Cöln-Verviers] 12 km. Wagen auf Bestellung durch Fuhrhalter Bergsch in Hürtgen. Ausserdem tägl. Personenpost 5¹⁵ ab Düren [Cöln-Verviers], 7²⁰ in Hürtgen, 14 km, Fahrpreis 1.40. , , kath. Gottesd., Arzt im Ort. Apoth. in Düren, 14 km, Nideggen 10 km [Arzneien werden durch Verm. des Arztes in 2-3 Std. ohne Mehrkosten besorgt].

Romantische Gegend mit ausgedehnten Waldungen; ruhiges idyllisches Leben fern vom Industriegetriebe. Mit der Billigkeit des Aufenthalts vereinigen sich die Schönheiten der Wälder und Schluchten, insbesondere des Calltales.




- G** *Wilhelm Bergsch*, Ortsmitte. 50 a **Gt**, gemeins. Ausflüge.
 18 **Z** mit 24 **B**, **ZF** 2.-, **M** 1.50-1.75 (1.25-1.50), **A** 1.-,
P 3.50-4.50; für längere Zeit nach Uebereinkunft.

Issel.

121 m. An der Mosel, 1,4 km von Schweich. Verkehrs- usw. Verhältnisse siehe dort.




- G** *Josef Thönnnes*, am Bahnhof Schweich. 3,5 a **Gt**, Saal mit Orchesterion.
 3 **Z** mit 4 **B**, **ZF** 2.-, **M** 1.- (0.60), **A** 0.50.

Kaiserhammer.

170 m.  *Quint* [Coblenz-Trier], 2 km.  , evang. Gottesd. in Quint; Arzt u. Apoth., kath. Gottesd. in Ehrang 4 km. Mitten im Wald, an der Strasse Quint-Herforst und am Höhenweg Cöln-Trier. 2000 ha Hochwald.

- G** *Kaiserhammer* [Friedr. Pein], Forellenfischerei, Kahnfahrten auf 5 ha grossem Weiher. Schülerherberge.
 6 **Z** mit 9 **B**, **ZF** 2.-, **M** 1.50 (1.25). **A** 1.20 (1.-), **P** 4.-,
 (7) 3.75, (14) 3.50.

Kaisersesch.




430 m, 1300 Einw.  [Andernach-Gerolstein], 1 km (Priv.-Fuhrwerk). Tägl. Personenpost 7⁴⁵, 2²⁰ ab Kaisersesch, 9³⁰, 4⁰⁵ in Cochem **Bf** [Coblenz-Trier]; 7⁴⁵, 5²¹ ab Cochem **Bf**, 10⁰⁰, 7²¹ in Kaisersesch. Fahrpreis 1.30.  ; 2 Aerzte, kath. Gottesd.

In geschützter Talmulde, von waldreichen Bergen umgeben; ländliche Ruhe, ausgedehnte Spaziergänge.




- G** *Wwe. Heinr. Erpeldinger*, am **Bf** u. Wald. 30 a **Gt**. Fernspr.
 7 **Z** mit 9 **B**, **ZF** 1.40, **M** 1.50 (1.30), **A** 1.- (0.80), **P** (4)
 4.-, (7) 3.80, (14) 3.50.
G *Wilh. Pfahl*, Mittelstr., im Ort, neben der Post. 25 a **Gt**.
 7 **Z** mit 9 **B**, **ZF** 1.40, **M** 1.50 (1.25), **A** 1.- (0.80), **P** (4)
 4.-, (7) 3.80, (14) 3.50.

- G zur Traube** [Pet. Fuhrmann], Bahnhofstr., im Ort.
 6 **Z** mit 7 **B**, **ZF** 1.40, **M** 1.20 (1.-), **A** 0.80, **P** (4) 4.-,
 (7) 3.80, (14) 3.50.
- G zum Schwan** [Jak. Henrichs], Burgstr., Ortsmitte. 5 a **Gt**.
 5 **Z** mit 7 **B**, **ZF** 1.50, **M** 1.- (0.80), **A** 0.80 (0.70), **P** (14) 3.50.
- G Peter Bell.** 20 a **Gt**.
 4 **Z** mit 5 **B**, **ZF** 1.40, **M** 1.50 (1.25), **A** 1.- (0.80) **P** (4)
 3.50, (7) 3.40, (14) 3.30.

Kasselburg.

- 485 m.  **Pelm** [Cöln-Trier u. Andernach-Gerolstein], 1 km;
 , **Pelm**, Arzt u. Apoth., Gerolstein 2 km.
- P u. R Stritzke.** Inhaber der Burgruine. Alleinliegendes Haus
 auf einem Bergkegel, von 3 Seiten mit Wald umgeben.
 Vorgarten, offene und gedeckte Veranda.
 15 **Z** mit 25 **B**, **ZF** 2.50, **M** 1.50-1.75, **A** 1-1.20, **P** (3) 5.-,
 (7) 4.50, (14) 4.-.

Kelberg.

- 480 m, 415 Einw.  **Adenau** [Remagen-Adenau], 16 km;
Utzerath [Andernach-Gerolstein], 8 km. Tägl. Personenpost
 4⁵⁰ ab Adenau, 6²⁰ in Kelberg; 6³⁰ ab Kelberg, 8³⁰ in
 Adenau (auf Wunsch bis Adenau **Bf**). Fahrpreis 1.60. Ein-
 spanner 8.-. 8⁰⁰, 6²⁰ v. Utzerath **Bf**, 9⁰⁰, 7²⁰ in Kelberg;
 5²⁰, 4⁴⁵ v. Kelberg, 6⁰⁵, 5⁴⁵ in Utzerath **Bf**. Fahrpreis 0.80.
 Einspanner 4.-.  , Arzt u. Apoth., kath. Gottesd.
 Geschützt in einer Talmulde, von Tannen- und Buchen-
 hochwald umgeben. In der Nähe der Hochkelberg, 674 m.
 Moosbrucher Maar und Mineralquellen.
- G zum deutschen Kaiser** [Thiesen], Marktplatz. 4 a **Gt**, Billard.
 9 **Z** mit 15 **B**, **ZF** 2.-, **M** 1.50 (1.40), **A** 1.- (0.90), **P** (3)
 4.50, (7) 4.-.
- G zum Hirsch** [Pauly], Marktplatz. 8 a **Gt**, Autohalle.
 8 **Z** mit 10 **B**, **ZF** 2.-, **M** 1.50 (1.40), **A** 1.- (0.90), **P** (3)
 4.50, (7) 4.-.
- G Pet. Fuhrmann**, Marktplatz. Billard, Kegelbahn.
 7 **Z** mit 10 **B**, **ZF** 2.-, **M** 1.- (0.80), **A** 0.80 (0.70), **P** (2)
 3.50, (7) 3.-.

G zur Stadt Coblenz [Dreimüller], Hauptstr., Ortsmitte, 2 Min. v. Wald. 2,5 a **Gt**, Kegelb., Gartenwirtschaft.




4 **Z** mit 5 **B**, **ZF** 1.80, **M** 0.80-1.- (0.80), **A** 0.75 (0.60).


P 3.50 (7) 3.-.

G Jakob Koll, Marktplatz.

4 **Z** mit 4 **B**, **ZF** 2.-, **M** 1.50 (1.40), **A** 1.- (0.90), **P** (3) 4.50, (7) 4.-.

Kempenich.

443 m, 850 Einw.  [Cöln-Coblenz, Nebenbahn Brohl-Kempenich], , , Arzt, Apotheke, kath. Gottesd.



Kempenich.

In einer Talausweitung der Kempenicher Nette, von Wiesen umgeben, rings von meist mit Tannen- und Buchenhochwald bestandenen Höhen umschlossen. Geschützte Lage, ausgedehnte Spaziergänge und Bergtouren [Helsberg 595 m, Wollrather Kopf 642 m, Engelder Kopf 574 m] mit umfassender Fernsicht.

G *J. Wilms*, Ortsmitte, 100 m v. **Bf**, 300 m v. Wald. Balkon, Kegelbahn.

9 **Z** mit 12 **B**, **ZF** 2.-, **M** 1.20 (1.-), **A** 1.- (0.80), **P** 4.50, (6) 3.50.

G *Bergweiler* [E. Deuster], Ortsmitte 100 m v. **Bf**, 200 m v. Wald. Grosser Balkon, Terrasse.



7 **Z** mit 10 **B**, **ZF** 2.-, **M** 1.20 (1.-), **A** 1.- (0.80), **P** 4.-, (6) 3.50.

Privatwohnung.

Rentmeister *J. Schmitt*, 300 m v. **Bf**, 100 m v. Wald. Terrasse, 7 a **Gt**.

2 **Z** mit 3 **B**, **ZF** 1.75, (7) 1.50.

Kesseling.

230 m, 500 Einw.  *Brück* [Remagen-Adenau] 4 km. , kath. Gottesd. im Ort. Arzt u. Apoth. in Altenahr 1 Std.

Landpostfahrt (nur 1 Bockszit).

(Fahrpreis 40 Pf.)

9³⁰ 5¹⁰ ab *Brück* in 6³⁵ 3²⁵
10³⁰ 6¹⁰ in *Kesseling* ab 5²⁵ 2⁴⁵




Die zweite Fahrt verkehrt nur an Wochentagen.

Einfacher Ort in ruhigem Tal, rings von bewaldeten Bergen umgeben, nördlich vom 531 m hohen Steinerberg begrenzt; die hohe Acht (746 m) liegt 10 km südlich. Mannigfaltige Spaziergänge nach allen Richtungen.

G *zum Laacher See*, Poststr. 12. Saal, 5 a **Gt**.

3 **Z** mit 5 **B**, **ZF** 1.50, **M** 1.20 (1.-), **A** 0.80 (0.70), **P** (7) 3.-.

Kinderbeuern.

105 m, 500 Einw.  *Uerzig* [Coblenz-Trier], 2 km;  *Bengel*; Telegraph, , kath. Gottesd. im Ort; Arzt und Apoth. *Uerzig*, 5 km Landweg.


Im Albachtal, von ausgedehntem Tannen- und Buchen- hochwald umgeben. Ausflüge in den Kondelwald und das Moseltal.

G *Wirtz*, Ortsende. 20 a **Gt**.

3 **Z** mit 3 **B**, **ZF** 2.-, **M** 1.50 (1.20), **A** 1.20 (1.-), **P** (7) 4.50.




Kockelsberg bei Trier.

330 m. Einzeln gelegenes Haus im Wald auf 200 m hohem Berge mit umfassender Moselaussicht. Elektr. Bahn von Trier bis an den Fuss des Berges. Wagen auf Bestellung 6.-.

G *Carl Lehmert*,  215 Amt Trier.

14 Z mit 22 B, M 1.80, A 1.20, P 4-5.-.

Kreuzberg.




170 m.  [Remagen-Adenau], , Telegr.,  Altenahr 1,9 km Bahnverb.

Kleiner, ruhiger Ort im Ahrtal, überragt von einem Schlosse des Frhr. v. Böselager, umgeben von weinbepflanzten Bergen mit interessanten Felsbildungen, in den höheren Lagen reichbewaldet und aussichtreich. Eingang in das romantische Vischtal.

G *Wirz*, ZF 2.-, M 1.20 an, P 4.-.

Hörter, ZF 1.50, M 1.20, A 0.80-1.-, P 3.50.

Krichelsmühle.




180 m.  *Langerwehe* [Cöln-Verviers], 4,5 km, *Hamich* [Cöln-Verviers, Kleinbahn Eschweiler-Hamich], 2 km; Telegraph,  Wenau, 0,7 km; , Arzt, Apoth., kath. Gottesd. Langerwehe. Wagen auf Bestellung 3.-.

Im Wehbachtal, von grossen Waldungen umgeben. Gepflegte Wege, ausgedehntes Wegenetz.

G *Carl Froitzheim*, an der Chaussee, am Wald. Grosse, gedeckte Halle, stets frische Forellen. Forellenjagd.

4 Z mit 7 B, M 1.50, A 1.-, P 4.50.

Kyllburg.

301 m, 1139 Einw.  [Cöln-Trier], Schnellzugstation. 
, 2 Aerzte, Apoth., kath. und ev. Gottesd.

Auf einem von der Kyll umflossenen, waldbestandenen Bergrücken, gegen Nord- und Ostwinde geschützt. Hochwald und Gebirge (bis 436 m hoch), mit schattigen und bequemen Wegen unmittelbar am Ort. Bevorzugte Spaziergänge im sogenannten Hahn, 3 Min. von den Haupt-hotels. In der Saison jeden Mittwoch Militärkonzert. Im Jahre 1906

verkehrten über 4000 Fremde. Gotische, im J. 1276 erbaute Kirche, Schloss Malberg, Cisterzienserinnenkloster St. Thomas. **H** u. **P** *Eifeler Hof* [Wilh. Schulte], mit Dépendence, 5 Min. v. **Bf**, frei auf halber Bergeshöhe, 2 Min. v. Wald. Elektr. Licht, Bäder, Tennisplätze, Spielplätze, Kegelb., Billard, grosse offene u. gedeckte Hallen u. Veranden. 20 km lange Forellenfischerei.

100 **Z** mit 160 **B**; ausserdem stehen in der Hochsaison 60—70 **B** in Privathäusern zur Verfügung des Hotels. **ZF**



Kyllburg.

2.50-3.-, **M** 2.-, **Wzw**; Einzelgedeck 2.50, **A** 1.50, **P** (8) 4.50 bis 6.50; Kinder bis zu 10 Jahren 3.50, Dienstboten desgl. Ausgenommen die Pfingstferien werden bis 1. Juli und ab 1. Sept. die billigsten Sätze berechnet. [Anzeige S. XIV.]

H *Geronne-Surges* [Peter Geronne], 18 a **Gt** mit Frühstückshalle. 17 **Z** mit 29 **B**, **ZF** 2.20, **M** 2.- (1.80). **Wzw**, **A** 1.50 (1.20), **Wzw**, **P** (5) 4.50-5.-.

H *zum Stern* [Bernh. Quirin], Ortsmitte. 16 **Z** mit 26 **B**, **ZF** 2.-, **M** 1.80 (1.50), **A** 1.50 (1.20), **P** (6) 4-4.50.

Kloster St. Josefshaus auf dem Stiftsberg, in der Nähe der Kirche. In der Hauskapelle tägl. Gottesd. 1 ha **Gt**, Bäder.

17 **Z** mit 26 **B**, **P** 3.50-5.-.

H zur *Post* [Peter Binz], am **Bf** u. Wald. Terrasse, Billard.

17 **Z** mit 29 **B**, **ZF** 2.-, **M** 1.50 (1.30), **A** 1.- (0.80), **P** (5) 4-4.50, (7) 3.50-4.-.

G *Josef Rütt*, 10 Min. v. **Bf** am Walde. Separate Villenbewohnung. Bäder, Kegelb. 50 a **Gt**.

16 **Z** mit 26 **B**, **ZF** 1.75, **M** 1.50, **A** 1.-, **P** (3) 4.-.




Die zahlreich in Kyllburg vorhandenen Privatwohnungen sind meist von den Hotels gemietet und wegen Erhalts einer solchen wird gebeten, dies bei Anfragen stets besonders hervorzuheben.

Laachermühle bei Niedermendig.


200 m. Allein gelegene Wirtschaft an der Strasse von Niedermendig nach Maria-Laach, 20 Min. v. Laacher See, 10 Min. v. Wald. 5 ha **Gt**, frische Milch. Wagenverb. mit Privatfuhrwerk zwischen Niedermendig und Maria-Laach.

7 **Z** mit 9 **B**, **ZF** 2.-, **M** 0.80-1.20, **A** 0.50-0.80, **P** (5) 4.50, (7) 3.50. [Anzeige S. XVII].

Langerwehe.




148 m, 2000 Einw.  [Cöln-Verviers], , , Arzt, Apoth. kath. Gottesd.


Am Austritt des Wehebaches in die Ebene, südlich von mässig hohen, bewaldeten Bergen begrenzt, die sich durch alten Baumbestand auszeichnen und durch gepflegte Wege erschlossen sind. In der Nähe die Ruine Nothberg.

H *Schützenhof*, Schöntalerhof.  10, elektr. Beleuchtung, 1 ha **Gt**, Weiher mit Nachen.

5 **Z** mit 7 **B**, **ZF** 2.50, **M** 1.50, **Wzw**, **A** 1.-, **Wzw**, **P** (7) 5.-, (30) 4.50.

Lichtenborn, Kreis Prüm.

575 m, 264 Einw.  *Uettfeld* oder *Arzfeld* [Pronsfeld-Neuerburg], 3 km. , , kath. Gottesd. im Ort. Arzt u.






Ruine Nothberg bei Eschweiler (und Langerwehe).


Apoth. Waxweiler, 5 km. Knotenpunkt der Kreisstr. Prüm-Dasburg u. Provinzialstr. Vianden-Oudler. Grosse Waldungen, schöne Wald- u. Wiesentäler.

G zur Post [M. Theis], Kegelb., Saal.
3 **Z** mit 4 **B**, **P** 3-4.-.

Ligneuville (Engelsdorf).

380 m.  *Malmedy* [Aachen-St. Vith, Abzweigung Weismes-Malmedy], 8 km; St. Vith [Aachen-St. Vith], 12 km; Montenau [Aachen-St. Vith], Schneisenweg v. **Bf** direkt über die Höhe, 6,3 km, oder der Amel folgend nördl. um den Wolfsbusch herum auf neuem Fahrweg 7,8 km. Privatfuhrwerk 4⁴⁵ ab Malmedy, 6⁰⁰ in Ligneuville; 9²⁵ (Sonnt. 8⁵⁰) ab Ligneuville, 10⁵⁰ (10²⁰) in Malmedy. Wagen auf Bestellung durch **H** Dumoulin.  , kath. Gottesd. im Ort. Arzt u. Apoth. in Malmedy u. St. Vith.

An der Amel, von bewaldeten Bergen umgeben. Ausgedehnte Spaziergänge nach allen Richtungen, bes. in den Wolfsbusch.




H *Dumoulin*,  6 [Malmedy]. Grosser Gt, Tannenwäldchen um das Haus, in der Nähe beginnend 30 km weite Forellenfischerei [für Gäste frei]. Wagen.

30 Z mit 50 B, ZF 3.-, M 2.-, A 1.50, P 5.-.


G *Piront und Köhnenmergen*, einfacher.





Lissingen.




360 m, 468 Einw.  *Gerolstein* [Cöln-Trier], 2 km. Wagen auf Bestellung 3.-.  , 3 Aerzte u. Apoth., kath. Gottesd. in Gerolstein, Posthilfstelle im Ort.

Im Vulkangebiet, südlich von Gerolstein, am Einfluss des Oosbaches in die Kyll. Ausgedehnte Waldungen, fischreiche Bäche, eine Eishöhle in der Nähe. Am Ort römische Ueberreste, 2 erhaltene Burgen, und freifliessende Mineralquelle. Von Malern vielbesucht, Atelier vorhanden.

G *Joh. Arnoldy Hermes*, Hauptstr., 20 Min. v. Bf, 5 Min. v. Wald. Post, . Maleratelier. Wagen auf Bestellung.

 6 Z mit 8 B, ZF 1.80, M 1.20 (1.-), A 0.90 (0.80), P (3) 3.50, (14) 3.-. 

Loch.




260 m, 80 Einw.  *Rheinbach* [Bonn-Euskirchen], 5 km.   Rheinbach; Arzt u. Apoth. in Rheinbach u. Flamersheim 4 km; Posthilfstelle, kath. Gottesd. im Ort.

In einer Einsattelung der Ahrvorberge. Ruhig gelegen, gegen rauhe Winde geschützt.

G *Jos. Heck*.

8 Z mit 11 B, P 3.50, (7) 3.30, (14) 3.15.

Lochmühle.

146 m.  *Mayschoss* [Remagen-Adenau], 0,5 km.  , Mayschoss.

H u. P *Lochmühle*, in romantischer Lage im Ahrtal, Wellenbad. ZF 2.50, P 4.-.

Das Grossherzogtum Luxemburg

schliesst sich westlich an das Eifelgebiet an und bietet, wie dieses, günstigen Aufenthalt für Sommerfrischler und aus-

gedehnte, überaus lohnende Wanderungen. Näheres hierüber siehe im textlichen Teil unter Clerf, Echternach, Mersch, Bad Mondorf, Vianden, Wiltz und im Anzeigenteil S. XV, XVI, XIX u. XX.

Malberg.

299 m. Im Kylltal, 0,9 km v. Kyllburg.

G *Wave*. *Höffler*, am Ortseingang. Gt.

3 Z mit 6 B, 1 Z 2 B mit F 4.-, M 1.50, A 1.-, P (4) 4.-.



Malmédy.

Malmédy.

330—350 m, 5000 Einw. [Aachen-St. Vith, Abzweig. Weismes-Malmédy]. 5 Aerzte, Apoth., kath. u. ev. Gottesd.

In einer Talausweitung der Warche, nach Rousseau »südlich idyllisch« gelegen, ringsum von meist bewaldeten Bergen eingeschlossen. Schwimm- und Flussbad, Stahlwasserquelle. Kanalisation. Sonntags Freikonzert auf öffentlichem Platz.

H *de l'Europe*, am Markt. Bäder, Billard, No. 11.

13 Z mit 22 B, ZF 2.50, M 2.-, (1.50), A 1.50 (1.20), P (6) 4.50, (14) 4.25.

H *du Cheval blanc* [Carl Falkenhayner]. Bäder, Kegelb.

14 Z mit 20 B, ZF 2.50, M 2.-, (1.50), A 0.80 (0.60) an, P (3) 5.-, (7) 4.80, (14) 4.50.

H *Henri Jacob*, Marktplatz.

11 Z mit 16 B, ZF 2.25, P (7) 4.50.

H *du grand Cerf* (zum grossen Hirsch) [Franz Forst], Römerplatz. Bäder, Stallungen, Remise.

8 Z mit 11 B, ZF 2.50, M 1.50, A 1.30, P 5.-.


H *Victor Legros Bocks*, Marktplatz.

8 Z mit 12 B, ZF 1.50, M 0.80 (0.70), A 0.70 (0.60), P 2.75, (7) 2.50, (14) 2.25.



Ober- und Niederburg bei Manderscheid.

Manderscheid.

388 m, 900 Einw.  *Daun* [Andernach-Gerolstein], 17 km, *Wittlich* [Coblenz-Trier, Abzweigung Wengerohr-Wittlich], 20 km, *Kyllburg* [Cöln-Trier], 24 km. Personenpost 12⁰⁰, 7²⁰ ab Daun, 2⁰⁰, 9²⁰ in Manderscheid; 5¹⁰, 3²⁵ ab Manderscheid, 7⁵⁰, 5²⁵ in Daun. Fahrpreis 1.70. Personenpost 4³⁰ ab Wittlich, 7²⁰ in Manderscheid; 6³⁵ ab Manderscheid, 9¹⁵ in Wittlich. Fahrpreis 2.-. Mit Kyllburg besteht eine regelmässige Verbindung nicht. Wagen auf Bestellung durch Fuhrhalter Meyer, H Zens und H Mülleians: Daun, ein-

spännig 10.-, zweispännig 14.-; Wittlich 12.-; 16.-. ☞, ☞,
Arzt, Apoth., kath. Gottesd.

Am Abhang zum Liesertal, bei der Einmündung der kleinen Kyll in die Lieser, direkt am Wald, am Fusse des Mosenbergs (519 m). Wohlgepflegte Waldwege, Ruhebänke und Schutzhütten; romantisch gelegene, von der Lieser umrauschte Burgruinen; viele Aussichtspunkte [Belvedere usw.]; Wannen- und Flussbäder. Stark besuchter Ort, rechtzeitige Anmeldung unerlässlich.

H *Müllejans*, am Ausgang des Ortes nach Wittlich. Frei gelegen, Bäder, Gt mit Veranda, Stallungen, Autohalle, Wagen, Fischerei. ☞ No. 6.

50 B, P 4.- an. [Anzeige S. XVIII.]

H *Zens*, Ortsmitte. Bäder. Gt vor u. hinter dem Hause, Wagen, ☞ No. 9.

19 Z mit 29 B, ZF 2—2.50 M 1.80 (1.50) Wzw, A 1.25 (1), P (5) 4-5.-.

H *Hubert Heid*, am Ausgange des Ortes nach Daun.

15 Z mit 22 B, ZF 2.25-2.50, M 1.75 an Wzw, A 1.50 an, P (5) 4.- an.

H *Fischer*, Hauptstr., nahe der Post. Bäder, Terrasse, ☞, Fischerei. Garten. Billard.

16 Z mit 22 B, ZF 2.25, M 1.75 Wzw, A 1.25 Wzw, P (6) 4.-.

G *Jacob Thull*. Vorgarten, eigenes Fuhrwerk.

16 Z mit 22 B, ZF 1.75, M 1.50 (1.25), A 1.- (0.80), P (5) 3.50

G *Brand*.

6 Z mit 8 B, ZF 2.-, M 1.20 (0.80), A 0.80 (0.70), P (3) 4.-, (7) 3.50, (14) 3.-.

G *Steffens*, am Markt. R an der Niederburg mit 35a grossem Gt.

5 Z mit 7 B, ZF 1.75; im übrigen nach Uebereinkunft.

G *Metzgeroth*.

4 Z mit 6 B, ZF 1.75, M 1.25 (1.10), A 1.- (0.90), P (4) 3.50.

P *Kloster St. Josef*. Bäder, Hauskapelle, 13a Gt.

16 Z mit 20 B, P (5) 3.50-4.-.

Privatwohnungen.

Alle haben gleiche Preise 1 Z mit 1 B und F 1,50[!]; 1 Z mit 2 B und F 3.- täglich.




Fr. von *Recklinghausen*, Hauptstr., Ortsmitte, im Gt gelegen.

Kalte und warme Bäder, Balkon, Veranda, Jagd, Fischerei.

7 Z mit 10 B.

- Haus *Josef Bolles*, Hauptstr. 13 a **Gt.**
 2 **Z** mit 3 **B.**
Bracht, am Markt.
 3 **Z** mit 4 **B.**
 Briefträger *Hasbach*.
 3 **Z** mit 4 **B.**
 Haus *Heck*, gegenüber der Apotheke, 13 a **Gt.**
 3 **Z** mit 5 **B.**
 Zimmermeister *Pellenz*, Hauptstr., 13 a **Gt.**
 4 **Z** mit 5 **B.**
Wwe. Susanna Praum.
 3 **Z** mit 4 **B.**
 Schreiner *Praum*, nahe an den Burgen.
 2 **Z** mit 3 **B.**
 Haus *Schmitz-Florian*, Eingang des Orts. 3 a **Gt**, Landwirtschaftsbetrieb, Milch und Eier.
 5 **Z** mit 7 **B**; für Familien stehen ausserdem noch 2 **Z** mehr und eigene Küche zur Verfügung.
Johann Stadtfeld, Heidsmühle, auch **R**, 1 km v. Manderscheid, am Wege zum Mosenberg, an der kleinen Kyll, 25 a **Gt**, anschliessend Wald, Bäder, Fischerei, elektr. Licht. 4 **Z** mit 6 **B.**
 Ausser den angeführten Privathäusern ist noch in etwa 30-40 anderen Häusern Unterkunft zu erlangen, die in den Zeiten starken Fremdenverkehrs von den Hotels usw. vermittelt wird.

Maria-Laach.

- 278 m, 170 Einw.  *Niedermendig* [Andernach-Gerolstein], 5,5 km; von dort stets Fahrgelegenheit.  , kath. Gottesd. im Kloster Maria-Laach; Arzt u. Apoth. in Niedermendig 5,5 km, Burgbrohl 8,2 km.
 Am Laachersee, von bewaldeten Bergen umgeben. Idyllische Lage; berühmte Abtei mit hervorragend schöner Kirche.
H *Maria-Laach*, am Kloster.
 39 **Z** mit 54 **B**, **ZF** 2-3-., **M** 3.- **Wzw**; auf Wunsch Einzelgerichte n. d. K. **P** (7) 5.-.

Marienthal.




- 120 m, 1,8 km oberhalb Walporzheim im Ahrtal, von Weinbergen umgeben. Nahebei ausgedehnte Waldungen mit

gepflegten Wegen, hervorragenden Felspartien und Aussichtspunkten. Alte, efeumrankte Ruine eines ehemaligen Damenstiftes.

H u. Pension »Zum Kloster Marienthal« (Jean Förster).

ZF 2.-, **M** 1 20-1.50, **A** 1.-, **P** 3.- an.

Marmagen.

540 m, 620 Einw.  *Urft* [Cöln-Trier], 5 km; , , kath. Gottesd. im Ort; Arzt u. Apoth. in Urft.

Frei an einer Anhöhe, $\frac{1}{4}$ Std. entfernt reichlich Wald; 5 km durch mächtigen Fichtenwald Grube Silberberg; Forsthaus Stritterhof. Behäbiger Ort.




G *Oswald Schmidt*, Hauptstr., Ortsmitte. Grosser Saal, Kegelb.

7 **Z** mit 8 **B**, **ZF** 1.50, **M** 1.50 (1.25), **A** 1.- (0.75), **P** 4.- (7) 3.50.



Kurhotel bei Mayen.

Mayen.

Ostbahnhof 271 m, Stadt 240 m.  [Andernach-Gerolstein; Coblenz-Mayen]; , , Arzt u. Apoth. Gottesd. f. alle Konfessionen.

Hauptort des fruchtbaren Maifeldes u. der Pellenz, am Austritt der Nette aus vielfach engem Felsental, 1500 ha grosser Stadtwald mit ausgedehntem Wegenetz reicht bis an die Stadt heran. Standort für Wanderungen in der Ost-eifel. Genovefaburg.

- H *Kohlhaas I* [Franz Reiff], Marktpl. Bäder, Biersaal.
 19 Z mit 28 B, ZF 2.25-2.75; M 1.75 (1.25), A 1-1.50 (1-1.25), P 5-6.-.
- H *Müller*, Marktplatz. Billard.
 20 Z mit 24 B, ZF 2.25 M 1.75 (1.25), Wzw, A 1.20 (1.-), Wzw., P (5) 4.50.
- H *Peter Kohlhaas*, Marktplatz. ☞ Nr. 296.
 ZF 1.50-2.-, P 3-4.-. [Anzeige S. XVII.]
- Kurhotel Fritz Müller*, im Nettetal, 20 Min. von Mayen, Kaltwasserheilanstalt, von bewaldeten Bergen umschlossen, 18 a Gt.
 20 Z mit 28 B, M 2.-, Wzw, A 1.25, P 5.-, (7) 4.50-5.-.

Mayschoss.

- 141 m. ☞ [Remagen-Adenau]. ☞, ☞, kath. Gottesd.
 Im Ahrtal, am Fusse der Saffenburg. Ausgedehnter Weinbau, waldreiche Berge nahe am Ort.
Winzerverein, mit gr. Terrasse u. freiem Ausblick.
 ZF 2.-, M 1.50, A 1.-, P 4.-.

Mechernich.

- 300 m, 3353 Einw. ☞ [Cöln-Trier]. ☞, ☞, 2 Aerzte, Apoth. kath. Gottesd. im Ort, ev. Gottesd. in Roggendorf, 2 km. Bleiberg- und Hüttenwerk.
 Ruhiger Ort in landschaftlich schöner Umgebung. Ausgedehnte Waldungen mit gepflegten Wegen in unmittelbarer Nähe.
- H *Bleiberg* [Heinr. Bramkamp], am Bf, 13 a Gt, unmittelbar an Wald anschliessend. Billard, Kegelb.
 12 Z mit 14 B, ZF 2.- an. M 1.25 an, A n. d. K., P (14) 4.50.
- H *Russischer Hof*, Dorfstr., Ortsmitte. 5 a Gt.
 4 Z mit 5 B, ZF 2.-, M 1.25 (1.-), A 1.-, (0.80), P 4.-, (7) 3.75, (14) 3.50.

G *Johann Kurth* [früher Weber], Bahnhofstr., 6 Min. v. Bf. Billard.

7 **Z** mit 9 **B**, **ZF** 1-1.50, **M** 1.25 (1.-), **A** 1.- (0.80), **P** (3) 3.-, (7) 2.50, (14) 2.25.

G *J. Mahlberg*, Bahnhofstr., 3 Min. v. Bf, 2,5 a Gt.

4 **Z** mit 5 **B**, **ZF** 1.50, **M** 0.80, **A** 0.70, **P** 2.50.

G *Wilh. Klein*, Bergstr. 4. Saal, kl. Gt.

2 **Z** mit 2 **B**, **ZF** 2.-, **M** 1.-, (0.80), **A** 0.50 (0.40), **P** (8) 2.50. (14) 2.20.



Mechernich.

G *L. Schumacher*, Leyst. 5, 10 Min. v. Bf. Saal, 5 a Gt.

2 **Z** mit 2 **B**, **ZF** 1.50, **M** 1.25 (1.-), **A** 1.- (0.80), **P** (5) 3.-, (7) 2.50, (14) 2.35.


G *Witwe Stiel*, Heerstr., 5 Min. v. Bf, am Wald.

2 **Z** mit 2 **B**, **ZF** 2.-, **M** 1.20, **A** 0.80, **P** (8) 3.50, (14) 3.-.

R *Jakob Hack*, Bahnhofstr. 8 Min. v. Bf.

1 **Z** mit 1 **B**, mit **F** 1.50, **M** 1.25 (1.-), **A** 1.- (0.80), **P** (7) 3.-.

Mehren, Kreis Daun.

455 m, 800 Einw.  *Daun* [Andernach-Gerolstein], 7 km. Täglich Privatfuhrwerk 6⁴⁵ ab Daun, 7⁴⁰ in Mehren; 9⁵⁰ ab

Mehren, 10⁴⁰ in Daun. Fahrpreis 0.60; ausserdem werktätlich Landpostfahrt [nur 1 Bocksitz] 7⁰⁰ ab Daun; 4¹⁵ ab Mehren nach Daun. ☞, ☞, kath. Gottesd. im Ort; Arzt u. Apoth. in Daun.

5 Min. von Tannenwald mit gepflegten Wegen, 20 Min. von den Maaren entfernt.

- G** *Louis Herbrand*, nahe am Wald. ☞ u. ☞ im Hause, Laube.
2 Z mit 3 B, ZF 2.-. M 1.20-1.50 Wzw, A 1-1.20, P (3) 4.-.

Menzerather Weiher.

505 m. ☞ *Montjoie* [Aachen-St. Vith], 2,5 km. ☞, ☞ in Imgenbroich.

- G** *Fr. Becker*, an den Menzerather Weihern. Kahnfahrt, Schwimm- und Badeanstalt, Angelfischerei, Gt mit Laube, Billard.

7 Z mit 11 B, ZF 1.50-2.-, M 1-1.50 (1.-), A 0.80-1.- (0.80), P (4) 3.50; Kinder bis zu 14 Jahren 2.50.

Mersch (Luxemburg).

225 m, 1250 Einw., Kantonalhauptort. ☞ (Wilhelm-Luxembg.-Bahn) am Zusammenfluss der Alzette, Eisch u. Mamer, umgeben von 1200 ha Gemeindewaldungen; ausgedehnte Waldpromenaden mit grossartigen Felspartien. Römervilla auf der Mies. Forellenfischerei und Jagdgelegenheit. Flussbadeanstalt mit natürlichen Douschen. Ausflugszentrum, Quellwasserleitung, elektrische Beleuchtung. 2 Aerzte, Apoth., kath. Gottesd. ☞, ☞. Abbildung umseitig.

- H** *de la Gare* [Wwe. Brandenburger], Terrasse, elektr. Licht, ☞.
12 Z mit 21 B, Z 1.60, F 0.60, M 2.-, A 1.60, P 5.-.

- H** u. *Buvelle* [H. Hoscheidt] am Bf. elektr. Licht, ☞.
6 Z mit 8 B, Z 1.60, F 0.60, M 1.60, A 1.40, P 4.-.




- H** *Steffen*, 5 Minuten vom Bf., grosse Gartenlaube, ☞.
12 Z mit 16 B, Z 1.60, F 0.60, M 1.60, A 1.40, P 4.-.

- H** *Weyer* 10 Minuten vom Bf., grosser Gt.
6 Z mit 10 B, Z 1.60, F 0.60, M 1.60, A 1.40, P 4.-.



Mersch

Bad Mondorf (Luxemburg).

198 m, 850 Einw.  [Luxemburg-Remich],   3 Aerzte,
1 Apoth., kath. Gottesd.

Aufblühendes Staatsbad, 1600 Kurgäste, laue bromhaltige Kochsalzquelle. Ausgezeichnet bei chronischen Magen- u. Darmerkrankungen, besonders bei Leberschwellung, bei Zuckerkrankheit, bei Erschöpfungszuständen, bei Nervosität. Mit dem Bad ist eine Kaltwasser-Heilanstalt und ein Inhalatorium verbunden. (Siehe Anzeigenteil S. XIX u. XX.)

G *zum grossen Helden.* 100 B.

Europäischer Hof. 100 B.

G *Schleck.* 80 B.

H *Terminus.*


H *Aulner.*

H *Huss.*

H *des Bains.*

H »*Elisabethenheim*« der barmherzigen Schwestern.

Der Pensionspreis bewegt sich zwischen 4-7.- M.



Bad Mondorf.

Montjoie.

Stadt 400 m, Bf 500 m, 2000 Einw. [Aachen-St. Vith] 1,2 km; Personenfuhrwerk zu den meisten Zügen 0.30. 2 Aerzte, Apoth., kath. u. ev. Gottesd.

Im engen Tale der Rur, die in der Stadt den grossen Laufenbach aufnimmt, rings von schroffen Felsen eingeschlossen, mit alter Schlossruine. Eine der malerischsten Städte des westlichen Deutschlands. Krankenhaus, Badeanstalt.

H de la Tour [Wwe. F. Richter], Markt 1, Ortsmitte. Terrassen, Veranda.

ZF 2.50, **M** 2.- **Wzw**, **A** n. d. K., **P** 4-5.-.

H zur Post [C. Bresgen], Laufenstr. 189, Ortsmitte.

15 **Z** mit 10 **B**, **ZF** 2.50. **M** 1.50 **Wzw**, **A** 1.- **Wzw**, **P** (5) 4.-.

H W. Horchem, Ortsmitte. 18, Billard, Forellenfischerei.

10 **Z** mit 16 **B**, **ZF** 2.-, **M** 1.50 an (1.- an) **Wzw**, **A** 1.- an, **P** (6) 4.-. [Anzeige S. XXI.]

G *Paul Kamp* [vorm. Weisshaupt], Ortsmitte. Gedeckte und offene Veranda, Billard.


8 Z mit 11 B, ZF 2.25, M 1.50, A 1.-, P (4) 4.50, (7) 4.-, (14) 3.50.

G *Andreas Vecqueray*, Ortsmitte.

5 Z mit 7 B, ZF 2.25, M 1.50, P (7) 4.-.

G *Peter Maassen*, Laufenstr.

4 Z mit 4 B, ZF 1.50, M 1.50 (1.20), A 1.- (0.90), P (7) 4.-.



Montjoie.

G *Joh. Carl Wiederhold*, Eschbachstr., auch Eingang v. Markt-
platz. Billard.

7 Z mit 12 B, ZF 2.-, M 1.50 (1.20), A 1.- (0.80), P 4.- (7) 3.50.

G *Wwe. Carl Bordscheid*, Austrasse, am Markt.

6 Z mit 10 B, ZF 2.-, M 0.90, A 0.80, P 3.30, (7) 3.-, (14) 2.80.

G *Arnold Cremer*, Stadtstr., Ortsmitte. Grosser Saal, Kegelb.

5 Z mit 6 B, ZF 2.-, M 1.20, (1.-) an, A 1.- an, P (3) 3.50,
(7) 3.25, (14) 3.-.





G *Geschw. Weber*.

3 Z mit 2 B, ZF 2.-, M 1.-, A 0.70, P 3.50, (7) 2.50.




Privatwohnungen.

- Herm. Küpper*, Ortsmitte. 5 a Gt, Badezimmer, Wagen.
 3 Z mit 3 B, ZF 2.-, (7) 1.50, 1 Z mit 2 B, ZF 3.-, (7) 2.75.
Frau Rechnungsrat Becker. Lauben, Glashaus.
 4 Z mit 4 B, ZF 2.-, (7) 1.75, A 0.80.
Wwe. Dr. Förster. Grosser Gt mit Gartenhaus und Lauben.
 4 Z mit 4 B, ZF 1.80-2.-, A 0.70.
Wwe. H. J. Lauscher, Laufenstr. 168.
 2 Z mit 2 B, ZF 1.50, 1 Z mit 2 B, ZF 3.-.
Fr. Wilhelmine Müller. 5 a Gt, Bäder.
 1 Z mit 1 B, ZF 1.50, 1 Z mit 2 B, ZF 3.-.
Joh. Greg. Salzburg, Stadtstr. 14.
 1 Z mit 1 B, ZF 1.50, (7) 1.30, (14) 1.20, 1 Z mit 2 B,
 ZF 2.50, (7) 2.15, (14) 2.-.
Wwe. Ernst Jacoby, Laufenstr. Gt und Hof mit Laube.
 2 Z mit 2 B, ZF 1.50, auf Wunsch auch besonderes Wohn-
 zimmer.
Wwe. Paul Hirsch, Gt.
 2 Z mit 1 u. 2 B, ZF 1.80.




Moselkern.

- 83 m, 800 Einw.  [Coblenz-Trier] Dampfschiffstation. 
 kath. Gottesd. Arzt in Carden, Apoth. in Müden.
 Am linken Moselufer, von Weinbergen umgeben. Ein-
 gang in das reichbewaldete, romantische Elztal mit der
 Burg Eltz und den Ruinen Trutzeltz und Pymont.
 G *Geschw. Heidger*, , Gt.
 ZF 2-2.50, P 4.50.
 G *Balmes*.

Müllenborn.

- 400 m, 356 Einw.  [Gerolstein-St. Vith], 0,7 km; , 
 im Ort; Arzt u. Apoth. Gerolstein, 5 km Bahnverb.; kath.
 Gottesd. Roth, 1 km.
 Im Oostal (Seitental der Kyll), in geschützter Lage, von
 Laub- und Tannenwald umschlossen; 2 km entfernt die
 Eishöhle; ländliche Verhältnisse.
 G *August Dick*, Ortsmitte, dicht am Wald. 20 a Gt, Fischerei.
 7 Z mit 10 B, ZF 2.-, M 1.20 (1.-), A 1.- (0.80), P (5) 3.50.
 G *Geschw. Klasen*, östl. Teil des Ortes, dicht am Wald.
 3 Z mit 4 B, ZF 2.-, M 1.20 (1.-), A 1.- (0.80), P (5) 3.50.

Münstereifel.

290 m, 2800 Einw.  [Euskirchen-Münstereifel]; , ,
2 Aerzte, Apoth., kath. Gottesd.


Geschützt im anmutigen Erfttal zwischen bewaldeten Höhen. 1000 ha Stadtwald, keine Industrie, Badegelegenheit im Hotel Hillebrand. Altertümliche Bauwerke, wohlerhaltene Stadtmauer mit 4 Toren. Abwechslungsreiche Gebirgs- und Waldspaziergänge. Angenehmer, ruhiger Aufenthalt.




Münstereifel.

H zur Post [F. Helpenstein], Ortsmitte. **Gt**, Veranda, Saal, Billard.

18 **Z** mit 28 **B**, **ZF** 2.25, **M** 1.50 (1.25) **A** 1.20 (1.-), **P** (3) 3.50. [Anzeige S. XXI.]

H Hillebrand, Nähe des **Bf**. Grosser **Gt** mit Erftterrasse, Gebirgsanlagen u. Anschluss an Hochwald.  2, elektr. Licht, Bäder, Saal, Billard. [Anzeige S. XXI.]




17 **Z** mit 25 **B**, **ZF** 2.25-2.50, **M** 1.75 (1.50), **Wzw**, **A** 1.20 (1.-), **P** (6) 4-5.-.

- G** *Franz Koch*, Ortsmitte. Billard. Ruhiges Haus.
 4 **Z** mit 5 **B**, **ZF** 2.-, **M** 1.20, **A** 1.-, **P** (4) 4.-.
- G** u. Metzgerei *Aug. Müller Wwe*, Ortsmitte.
 6 **Z** mit 8 **B**, **ZF** 1.75, **M** 0.70, **A** 0.70, **P** 3.-.
- G** u. Metzgerei *M. J. Wallpott*, Ortsmitte,  17, Hauderei.
 4 **Z** mit 6 **B**, **ZF** 1.75, **M** 1.-, (0.90), **A** 0.80 (0.70), **P** 3.50.




Privatwohnungen.

- Stadtförster *Grunow*, 13 a **Gt**.
 6 **Z** mit 9 **B**, **P** 3.50.
- Peter Hilger*, an der Kirche. Ruhige Lage an einem mit Linden
 bepflanzten Platze, grosser **Gt** mit Laube.
 5 **Z** mit 7 **B**, **ZF** 1.50, **P** (7) 3.-.

Mürlenbach.


- 325 m, 850 Einw.  [Cöln-Trier]; , , kath. Gottesd.
 im Ort; Arzt u. Apoth. Gerolstein, 5 km, Bahnverb.
- Im Kylltal, von bewaldeten Bergen eingeschlossen, wald-
 reiche Umgebung. Gepflegte Wege, Forellenfischerei.
- G** *Kruppen*, Ortsmitte.
 8 **Z** mit 11 **B**, **ZF** 2.20, **M** 1.20 (1.-), **A** 1.- (0.90), **P** (7) 4.-.
- G** *Heinr. Hammel*, Ortsmitte.
 3 **Z** mit 6 **B**, **ZF** (2 Pers.) 4.-, **M** 1.20, (1.-), **A** 1.- (0.90), **P** 4.-.

Bad Neuenahr.

94 m, 3600 Einw.  [Remagen-Adenau], , , 18 Aerzte,
 Apoth., Gottesdienst für alle Konfessionen. Im Ahrtal, am
 Fusse eines bewaldeten Basaltkegels, rings von Weinbergen
 umgeben. Kurpark, Ahranlagen. Kurtaxpflichtig sind alle
 Fremden, die die Trink- und Badekur gebrauchen. Die
 Kurtaxe beträgt für eine Person 24.-. und für jedes
 weitere Familienmitglied 14.-. Die Lösung der Kurkarte
 berechtigt zum Besuch des Kurgartens, des Kurhauses, der
 Reunions und der Benutzung der Trinkkur; zum Gebrauch
 der Bäder sind ausserdem Badekarten zu lösen. Fremde,
 die die Kur nicht gebrauchen, lösen Erlaubniskarten, die
 nur zum Besuch des Kurgartens, des Kurhauses und der
 Reunions berechtigen. Diese kostet für jede Person 14.-,
 für jedes Kind bis 14 Jahren 5.-. Dienstboten 5.-. Halb-

tagskarten zum Besuch des Kurgartens 0.50; desgl. des Kurhauses 0.50. Eine Kurtaxe für den Ort besteht nicht. Fremde, die die Kureinrichtungen nicht benutzen, zahlen eine solche also nicht.

Im Ort entspringen 6 Heilquellen, von denen der grosse Sprudel 40⁰ C, der Willibrordus-Sprudel, die Viktoriaquelle 27⁰ und die Augustaquelle 24⁰ in Gebrauch sind. Die beiden ersten sind die einzigen alkalischen Thermen ihrer Art in



Neuenahr. Kurhaus.

Deutschland und dienen zum Trinken und Baden. Die Thermalbäder werden nur im Kurhotel gegeben; auch sind dort alle anderen Arten Bäder erhältlich. Neuenahrer Sprudel wird empfohlen bei chronischen Leiden der Verdauungs-, Atmungs- und Harnorgane, bei Gallensteinen, Gallenstockungen, chronischen Nierenentzündungen, Diabetes mellitus, Gicht, Rheumatismus, Nierenstein, Skrofulose, Frauenleiden, Influenza und deren Folgen. (Näheres siehe im Anzeigenteil S. XXII.)

G Am rechten Ahrufer:

Kurhotel, im Kurpark, I. Ranges. Thermalbäder, Personenaufzug, Dampfheizung, elektr. Licht, Autohalle.

200 Z, Z 3-4.50, F 1.20.

- Victoria.* Z 3 an, M 3, P 6.50 an.
Concordia. 54 Z, ZF 3.50-5.-, M 2.50, P 5.50-8.-.
Heimes. 30 Z, ZF 3-7.-, M 2.25, P 5.50 an.
Fürstenberg. ZF 3.- an, M 1.50, P 5-10.-.
Goldner Anker.


Am linken Ahrufer:

- Bonn zur Krone.* Autohalle. 75 Z, ZF 3-6.-, M 2.50, P 6-10.-.
Hof von Holland. 50 Z, Z 3.50-4.-, M 3.-, P 6.50-8.-.
Kaiserhof. 36 Z, ZF 3-4.-, M 2.50, P 5.50-8.-.
Reichsadler. Z 2.- an, M 1.20-2.-, P 4.50-7.-.
Traube. Z 2.50-4.-, F 1.-, M 3.-, P 6-8.-.
Goldner Pflug. ZF 2.80, M 1.50, P 4.50-6.-. [Anzeige S. XXI.]
Rhein. Hof. 80 Z, ZF 3.50-6.-, M 3.-, P 7-9.-.
Bristol. ZF 3-4.-, P 5.50-8.-.
Flora. 100 Z, ZF 3.50-4.50, M 3.50, P 7-10.-.
Schröder. 80 Z, ZF 3-6.-, M 3.-, P 6-10.-.
Falasthotel. 75 Z, ZF 4.- an, M 3.-, P 6-8.-.
Germania. 45 Z mit 60 B, 30 a Gt, ZF 3-4.-, M 3.- (2.75).
 A 1.50, P (7) 6.50-8.-.
Kaiser Wilhelm. 42 Z, ZF 3.- an, M 3.-, P 6.- an.
Zum Stern. Z 2-2.50, M 1-1.50, P 4.50-5.-.
Mayer [isr. rituell].

Ausserdem:

Kloster Mariahilf (kath.) u. *Walburgisstift* (ev.), mit mässigen
 † Preisen, und viele Privatpensionen.

Neuerburg.

324 m. 1583 Einw.  [Gerolstein-St. Vith, Abzweigung
 Pronsfeld-Neuerburg]; ausserdem zu erreichen von
Erdorf-Bilburg [Cöln-Trier] 25 km;
Bollendorf [Diekirch-Grevenmacher] 23 km;
Wallendorf [Diekirch-Grevenmacher] 23 km;
Vianden [Diekirch-Vianden] 20 km.

Personenpost:

4 ²⁵	ab Erdorf	in	↑ 12 ²⁰
6 ¹⁵	» Bitburg	ab	11 ⁰⁰
9 ⁴⁰	↓ in Neuerburg	ab	7 ³⁵
Fahrpreis 2.50.			

Privat-Personen-Fuhrwerk:

4^{45} | ab Bollendorf in \uparrow 5^{30}
 7^{15} \downarrow | in Neuerburg ab 2^{50}

Fahrpreis 2 M.

Privat-Personen-Fuhrwerk:



10^{05} 4^{45} | ab Wallendorf in \uparrow 8^{15} 2^{30}
 11^{20} 6^{00} \downarrow | in Obersgegen ab 7^{00} 1^{20}
 12^{25} | ab Vianden in \uparrow 2^{54}
 1^{10} \downarrow | in Obersgegen ab 2^{00}



Neuerburg.

6^{55} 4^{00} | ab Obersgegen in \uparrow 1^{10} 10^{10}
 8^{55} 6^{00} \downarrow | in Neuerburg ab 11^{20} 8^{20}

Besondere Wagen durch Fuhrhalter Hoss 12.- bis 15.-.

 , 2 Aerzte, Apoth., Krankenhaus, kath. u. ev. Gottesd.

In bewaldetem Talkessel der Enz, Westeifel; geschützte Lage, milde Luft, gewitterfrei, Badeanstalt für warme und kalte Bäder. [Näheres siehe im Anzeigenteil S. XXIII.]

G Cölner Hof (Carl Jos. Conrath), Marktplatz, Posthaltestelle, Billard, grosse Stallungen.

8 **Z** mit 10 **B**, **ZF** 2.-, **M** 1.50, **A** 1.20, **P** 4.-. [Anzeige S. XXIII.]

G Hotel Meyer am Bahnhof.

25 **Z** mit 30 **B**, **ZF** von 2.50 an, **M** 1.75 (Wzw), **A** 1.25, **P** 4-5.-; **Gt**, Bäder im Hause.



Privatwohnungen:

Z mit 1 **B** (14) 10.-, **Z** mit 2 **B** (14) 15.- werden durch die Hotels besorgt, oder auf Anfrage von Bürgermeister Grobben nachgewiesen.



Burg Nideggen.

Nideggen.


327 m (200 m über der Rur), 600 Einw.  [Düren-Heimbach] 1 km; Privatfuhrwerk Fahrpreis 0.50; Wagen durch Fuhrhalter Poschen 3.-; , Arzt, Apoth., kath. Gottesd.

Ehemalige starke Burgfeste mit wohlerhaltenen Mauern und Toren auf 200 m hohen, steil in das Rurtal abfallenden Felsklippen. Infolge der Berglage ausgesprochenes Höhen-

klima. Umfassende Fernsichten, besonders von der mit bedeutenden Mitteln wiederhergestellten Burg. Der die Berghänge bedeckende Wald reicht bis unmittelbar an den Ort; die Urftalsperre liegt in der Nähe. Quellwasserleitung, elektrisches Licht.

H u. Burg-**R** *Heiliger*, Zülpicherstr. (Ortsmitte) u. auf der Burg. Grosser **Gt** mit Terrasse u. Parkanlage mit Wald. Gemeinschaftl. Ausflüge zur Talsperre, Picknicks usw. Gäste des Hauses haben freien Zutritt zur Burg u. Burgruine.


50 **Z**, **ZF** 2.50 an, **M** 1.20 an, **A** 1.20 an, **P** einschl. Wein (5) 4.50 an. [Anzeige S. XXIV.]

H *Lorenz Heinen*, vor dem Ort, in der Nähe des Waldes. Bäder, , elektr. Licht, 2,5 a **Gt**.

37 **Z** mit 56 **B**, **ZF** 2.50, **M** 1.25 an (1.- an) **Wzw**, **A** 1.20 an (1.- an) **Wzw**, **P** (5) 4.-.

G *Heinrich Muhren*, Marktplatz.

6 **Z** mit 9 **B**, **ZF** 2.50, **M** 1.20 (1.-), **A** 0.80, **P** 3.50.

G *Jos. Lechner*, Brandenbergerstr. 51, 8 a **Gt**, Bäder,  12.




5 **Z** mit 7 **B**, **ZF** 2.50, **M** 1.25 (1.-) **Wzw**, **A** 1.- **Wzw**, **P** (5) 4.-, (7) 3.50.

Bahnhofs-R. Privathaus am Bahnhof, 3 a **Gt**.


3 **Z** mit 4 **B**, **ZF** 2.-, **M** 1.20 u. 1.50 (1.-, 1.20), **A** 1.-, **P** (5) 4.-.

Siehe auch Brück und Rath bei Nideggen.


Niedermendig.

195 m, 3450 Einw.  [Andernach-Gerolstein].  , 2 Aerzte, Apoth., kath. u. ev. Gottesd.


Geschützte Lage an den Ausläufern der Eifelberge Hochstein, Gänsehals (577 m), Krufter Ofen (463 m) usw. Ausgangspunkt zum Besuch des Laacher Sees, 5 km, und der Benediktiner-Abtei Maria Laach. Wald in der Nähe, Mineralbrunnen [Reginarisbrunnen].

H *zur Post* [Rich. Nick], Hauptstr. Bäder, , Kegelb., Billard.

10 **Z** mit 16 **B**, **ZF** 2.-, **M** 1.50 (1.20), **A** 1.- (0.80), **P** (5) 4.50, (7) 4.-, (14) 3.50.

H-R *Erholung* [Wwe. M. Bürger], Bahnhofstr., 2 Min. vom Bf. Bäder, Glasveranda m. Aussicht, , Billard.




8 **Z** mit 10 **B**, **ZF** 2.50, **M** 1.25 u. 1.50 (1.-, 1.25), **A** 1.- u. 1.25 (1.-) **P** (3) 4.50, (7) 4.25, (14) 3.50.

H-R *Johann Höner jr.*, Bahnhofstr., 3 Min. v. Bf, 15 a Gt, 
 4 Z mit 5 B, ZF 2.-, M 1.20 (1.-), A 1.- (0.80), P (5)
 4.-, (7) 3.50.

G *Johann Weiler*, Bahnstr., Ortsmitte.

3 Z mit 4 B, ZF 2.-, M 1.-, A 0.80 (0.70), P (5) 3.50,
 (14) 3.-.

Niederzissen.

165 m.  [Cöln-Coblenz, Abzweigung Brohl-Kempenich].
 , kath. Gottesd. im Ort, Arzt u. Apoth. Burgbrohl,
 4,7 km Bahnverb.

Im Brohltal, südl. vom Bausenberg, 338 m, einem der
 schönsten Eifelkrater. Waldreiche Umgebung.

G *Peter Fuhrmann*.

3 Z mit 4 B, ZF 1.75, M 1-1.20, A 0.80-1.-, P 3-3.50.


Bahnhotel Arnold Mertens.

3 Z mit 4 B, Z 1.50, M 1.20 (1.-), A 1.- (0.80), P (7)
 4.-, (14) 3.50.


G *Witw. Joh. Jos. Mertens*.

3 Z mit 3 B, ZF 1.75 an, M 1.20 (1.-) an, A 0.80 (0.70) an,
 P 4.-, (7) 3.50, (14) 3.25.

Nürburg.




670 m, 5,4 km von  *Adenau* [Remagen-Adenau].

H *zum Grafen von Hochstaden*, Inhaber Wilhelm Frings.

Sommer 1907 neu eröffnet. Unmittelbar an der Burg,
 lohnende Spaziergänge, freie Lage mit umfassender Fern-
 sicht. Zur Beobachtung des Sonnenaufgangs viel besucht.
 Schlüssel und Eintrittskarte zur Burg. , Wagen im
 Hause.

25 B. ZF 2.50, M 1-2.-, A 1.20. [Anzeige S. XXIII.]

Oberbettingen.




400 m, 250 Einw.  *Hillesheim* [Cöln-Trier], 1 km. , ,
 Arzt, Apoth. in Hillesheim Ort 3,5 km.

In einem Wiesental, nahe der Kyll. Kommunalweg von
 Hillesheim Bf zum Ort. Ruhige Lage in waldreicher Gegend.


G *Math. Oerters*, nahe am Bf und Wald. Gt mit Laube.
 Eigene Jagd.

6 Z mit 12 B, ZF 1.80, M 1.-, A 0.80, P 4.-, (7) 3.50.

Ormont.

536 m, 358 Einw.  *Jünkerath* [Cöln-Trier], 13,8 km, Priv.-Personenfuhrwerk 11¹⁰ ab Jünkerath, 11³⁵ in Stadtkyll, Personenpost 12¹⁵ ab Stadtkyll, 1²⁵ in Hallschlag, von da 3 km Landweg. Zurück 3⁰⁵ ab Hallschlag, 5¹⁰ in Jünkerath. , Arzt, Apoth. Stadtkyll 8,8 km, Telegraph, , kath. Gottesd. im Ort.

Im Tal der tauben Kyll, grosse Fichtenwaldungen, 2 km entfernt in Neuenstein im Prümatal eine Mineralquelle Idyllische Ruhe.




G *Marzellus Boos*, im Ort, 5 Min. v. Wald. 9 a **Gt.** , Saal, Kegelb.

3 **Z** mit 5 **B**, **ZF** 1.75, **M** 1.50, **A** 1.20, **P** 3.50.

G *Joh. Dederichs*, Hauptstr.

3 **Z** mit 5 **B**, **ZF** 2.-, **M** 1.20 (1.-), **P** 3.20, (7) 3.-, (14) 2.85.

Pelm.

365 m, 600 Einw.  [Cöln-Trier; Andernach-Gerolstein]. , , kath. Gottesd. im Ort; Arzt u. Apoth. Gerolstein 2,5 km, Bahnverbindung.

Im Kylltal, oberhalb Gerolstein, am Fusse der Ruine Kasselburg. Schöne Lage am Ausgang waldbegrenzter Seitentäler. Vor dem Ort die Mineralquelle »Schlossbrunnen Gerolstein«.

G *Britz I*, am Ostausgang und *Britz II*, am Westausgang des Orts. 10 a **Gt.**

7 **Z** mit 9 **B**, **ZF** 2.-, **M** 1.20 (1.-), **A** 1.- (0.80), **P** 3.50.


G zum *Schlossbrunnen* [Weiss], am Ostausgang des Orts, am Wald. Grosser **Gt** mit Lauben.

6 **Z** mit 9 **B**, **ZF** 1.50, **M** 0.90 (0.85), **A** 0.75 (0.70), **P** (7) 2.50-3.-.

Bahnhotel [Eug. Stritzke], am **Bf**, am Fuss der Kasselburg. Saal, Veranda mit Aussicht, Scheibenschlessen, Forellenfischerei.

4 **Z** mit 6 **B**, **ZF** 2.-, **M** 1.50 (1.25), **A** 1.- (0.80), **P** 4.50, (7) 4.-.

Pesch.

380 m, 350 Einw.  *Münstereifel* [Euskirchen-Münstereifel], 4 km. Landbriefträgerwagen [nur Bocksitz] 7⁴⁰, 11³⁵ (Sonn-

(tags ausfallend) ab Münstereifel **Bf**, 7⁵⁰, 11⁴⁵ ab Postamt, 8²⁵, 12²⁰ in Nöthen; 6⁸⁵, 10⁵⁰ (Sonntags ausfallend) ab Nöthen, 7¹⁵, 11³⁰ in Münstereifel **Bf** Wagen auf Bestellung durch Fuhrhalter Nettekoven oder Wallpott. ☉, ☞, kath. Gottesd. im Ort; Arzt u. Apoth. Münstereifel.

Im S. und S.W. ausgedehnte Waldungen, viel Obstbau, schöne Wiesentäler. Ruhiger, ländlicher Ort; in der Nähe die Kakushöhle und zum Teil erhaltene Römerstrasse.

G *Nik. Jos. Mauel*, im Ort, unweit v. Wald.

3 **Z** mit 3 **B**, **ZF** 1.80, **M** 1.- (0.90), **A** 0.80 (0.70), **P** 3.-, (7) 2.85.

Platten.

134 m, 550 Einw. ☞ [Coblenz-Trier, Abzweigung Wengerohr-Berncastel]. ☉ Osann; Arzt u. Apoth. Wittlich 7,2 km, oder Berncastel 12 km Bahnverb.; Post- und Telegr.-Hilfsstelle, ☞, kath. Gottesd. im Ort.

In geschützter Lage im Tal der Lieser mit Weinberganlagen. Pon dem waldbestandenen Plateau des angrenzenden 150 m hohen Berges umfassende Fernsichten in das Lieser- und Moseltal. Gepflegte Wege, mildes Klima, Flussbäder, Fischerei.

G *Losen*. 8 a **Gt**. Fischerei, Bäder.

10 **Z** mit 15 **B**, **ZF** 1.80, **M** 1-1.50 (0.80-1.20), **A** 0.80 bis 1.- (0.70-1.-), **P** (4) 3.50-4.-, (14) 3-4.-.

Poltersdorf.

98 m. ☞ *Cochem* [Coblenz-Trier], 11,5 km. Privat-Personenfuhrwerk 10³⁵, 4⁵⁰, 9⁵⁰ ab Cochem, 11⁴⁰, 5⁴⁵, 10⁵⁰ in Ellenz; 7²⁵, 2²⁵, 7⁵⁰ ab Ellenz, 8³⁰, 3⁴⁰, 9⁵⁰ in Cochem, auf Wunsch bis Cochem **Bf** 5 Min. weiter. Von Ellenz bis Poltersdorf 1,5 km Landweg. Kahnstation Briedern der Moseldampfschiffe, dann mit Fähre übersetzen.

Am linken Moselufer [in Moselkrampen] in einem Wald von Obstbäumen versteckt; ausgedehnter Weinbau.

G *zum Vergissmeinnicht* [M. J. Thomas]. 5 a **Gt**, Jagd, Kegelb.

2 **Z** mit 4 **B**, **ZF** 1.50, **M** 1.20, **A** 0.80.

Pommern.

85 m, 700 Einw. ☞ [Coblenz-Trier]. ☉, ☞, kath. Gottesd. im Ort; Arzt u. Apoth. Carden 2 km.

In bevorzugter Lage an der Mosel, an der Mündung des Pommerbaches. Ausgedehnter Weinbau. Burgruine.

G *Schneiders*, Ortsmitte. Veranda.

3 **Z** mit 5 **B**, **ZF** 1.50, **M** 1-1.50, **A** 0.80-1.-. Nimmt keine Pensionäre auf.




G *Hermes*, Ortsmitte. Kegelbahn.

3 **Z** mit 4 **B**, **ZF** 2.-, **M** 1.-, **A** 0.80, **P** 3.- an.



Prüm.

Prüm.

450 m, 2700 Einw.  [Gerolstein-St. Vith].  , 3 Aerzte, kath. u. ev. Gottesd. Elektr. Beleuchtung, Schlachthaus usw. Während der Ferien zahlreiche Schülerwohnungen frei.

In unmittelbarer Nähe grosser, durch Wege erschlossener Buchen- und Nadelholzwaldungen.

H *Zum goldenen Stern*. Bäder, **Gt**, Autohalle. Billard.

30 **Z** mit 46 **B**, **ZF** 2.50, **M** 1.75 **Wzw** (1.50 **Wzw**), **A** 1.50.

Wzw (1.25 **Wzw**). **P** (8) 5, (14) 4.50.




Kaiserhof. Billard, Kegelbahn.

13 **Z** mit 19 **B**, **ZF** 2.-, **M** 1.25 (1.-), **A** 1.- 0.80, **P** (8) 3.50.



G *zum Engel* [Jos. Loewen]. 12 a **Gt**, Bäder.

12 **Z** mit 14 **B**, **ZF** 2.-. **M** 1.20, **A** 1.-, **P** 4.50.

Quadrath.


75 m, 1400 Einw.  *Horrem* [Cöln-Verviers], 5 $\frac{1}{2}$ km Landweg, oder mit Kreisbahn Horrem-Bedburg.  , kath. Gottesd. im Ort, Arzt u. Apoth. Berghheim 2,6 km, Bahnverbindung.

An den Abhängen des Vorgebirges, gegen Nord- und Ostwinde geschützt. In der Nähe Wald und Park des Schlosses Schlenderhahn.

G *zur Post* [Wilh. Roleff], Hauptstr., Bahnhaltestelle. 13 a **Gt.**  u.  im Hause, Billard, Bäder. Sänger u. Klavierspieler stets zu haben.

6 **Z** mit 8 **B**, **ZF** 2.20, **M** 1.50 (1.20), **A** 1.20 (0.90), **P** (3) 4.-.

Ramstein.

161 m.  *Cordel* [Cöln-Trier], 3 km, oder zu Fuss von Trier über den Toten Stadtrat, durch das Biewertal auf schönem Waldweg nach Ramstein, 11 km. Die übrigen Verkehrsverhältnisse usw. wie Cordel.

H u. **P** *Hegermann* über dem Tale der Kyll, inmitten hoher, bewaldeter Berge [1000 ha Hochwald]. Terrasse, Balkon, Badezimmer [Kneippbäder], Quellwasser, Fischerei, Wagen am **Bf** Cordel.

21 **Z** mit 37 **B**, **ZF** 1.50-3.-, **M** 1.20, **A** 1.-, **P** (7) 2.50-5.-.





Rath bei Nideggen.

315 m. 20 Min. v. Nideggen, am Fuss des Mausauel, dicht am Wald. Verkehrsverhältnisse usw. wie Nideggen.

H-R *zum Mausauel* [Frau Förster Küpper]. 25 a **Gt.** schön gelegen.

14 **Z** mit 21 **B**, **ZF** 2.50, **M** 1.20 an (1.- an) **Wzw**, **A** 0.80 an **Wzw**, **P** (8) 4.- $\frac{1}{2}$.




Rech.

133 m, 300 $\frac{1}{2}$ Einw.   [Remagen-Adenau].  , kath. Gottesd.

Im Tale der Ahr, die hier eine scharfe Biegung nach Norden macht, von Weinbergen und Obstgärten umgeben. In der Nähe die Saffenburg und hohe, reichbewaldete Berge mit umfassenden Rundsichten.

G *Winzerverein*. **ZF** 2.-, **M** 1.50, **A** 1.-, **P** 4.-.

Reifferscheid, Kreis Schleiden.

435 m, 350 Einw.  *Blumenthal* [Cöln-Trier, Abzweigung Call-Hellenthal], 2,8 km. Privat-Personenfuhrwerk 9⁰⁵, 7⁴⁰ ab Blumenthal, 9³⁵, 8¹² in Reifferscheid; 8¹⁰, 6²⁰ ab Reifferscheid, 8⁴⁰, 7²⁰ in Blumenthal. Die zweite Post fährt an Sonntagen bereits um 5⁰⁰ ab Blumenthal und 4²⁰ ab Reifferscheid. Fahrpreis 0.30. , , kath. Gottesd. im Ort; Arzt u. Apoth. Blumenthal.

Von allen Seiten von bewaldeten Bergen, abwechselnd mit schroffen Felshängen, umgeben. Ausgedehntes Wegenetz; ländliche Ruhe.

G *zum Kupferschart* [Wwe. Aug. Pomp], Hauptstr. 6 a **Gt.** Kegelbahn.

9 **Z** mit 12 **B**, **ZF** 1.80, **M** 1.- an (0.80 an), **A** 0.80 (0.70),




P (5) 3.50, (7) 3-3.50.

G *Johann Schumacher.*

G *F. R. Reeg.*

Je 4 **Z** mit 7 **B**, **ZF** 1.50-2.-, **M** 1-1.20, **A** 0.75, **P** 3.50-3.80.




Reinhardstein.

460 m.  *Sourbrodt* [Aachen-St. Vith], $\frac{3}{4}$ Std. , , kath. Gottesd. Sourbrodt; Arzt u. Apoth. Malmedy 7 km.

H-R *La Tourelle*, an den Ruinen des Schlosses Reinhardstein, hoch über dem wildromantischen Tal der Warche, die sich durch enge Felsenschluchten hindurchdrängt. Das Flusstal ist durch gepflegte Wege dem Verkehr erschlossen.

3 **Z** mit 4 **B**, **ZF** 1.50-2.-, **M** 2.50, **A** 1.50, **P** 4-6.-.

Remagen.

66 m, 3800 Einw.  [Cöln-Coblenz], Dampfschiff-Angelegenheit. , , 3 Aerzte, Apoth., kath. u. ev. Gottesd.

Am Rhein, unterhalb der Ahrmündung, westlich von den Ausläufern der Vordereifelberge begrenzt. Gegenüber Erpel und die Höhen des Westerwaldes; rheinab das Siebengebirge; Ausgangspunkt der Ahrtalbahn. Kahn- und Motorbootfahrten. Standort für Touristen.

H *Fürstenberg*. I. Ranges. Rheinterrasse.

H *Deutscher Kaiser*, am **Bf.** Grosser **Gt.**

26 **Z** mit 52 **B**, **ZF** 2.50-3.-, **M** 1.75, **A** n. d. K. **P** (10) 5.-, (14) 4.50.

H *Heinr. Fassbender*, Hauptstr. 209. Veranda, Badezimmer,
1 a Gt.

14 **Z** mit 20 **B**, **ZF** 2.-, **M** 1.- (0.90), **P** (7) 3.50-4.-.

H-R *Westfälischer Hof*, am Bf. Bäder, Gt.

9 **Z** mit 15 **B**, **ZF** 2.50, **M** 1.-, **A** 0.80, **P** (7) 3.50.

Beigischer Hof. Billard, Veranda, Gt-Wirtschaft.

8 **Z** mit 12 **B**, **ZF** 2.-, **M** 1.-, **P** 3.- an.



Remagen.




H-R *Em. Jaeger*, 2 Min. v. Bf, Ecke Hauptstr. Gt, Saal, Kegelb.

5 **Z** mit 5 **B**, **ZF** 2.-, **M** 1.20 (1.-), **Wzw**, **A** 1.- (0.80) **Wwz**,
P 4.-, (14) 3.50.

H *Waldburg*, auf dem Victoriaberg, 175 m. Bäder, Gesellschafts-
säle, Konzerte, 250 ha Wald. Umfassende Aussicht in das
Rehental, Westerwald und Siebengebirge. Aufstieg $\frac{1}{4}$ Std.

10 **Z** mit 18 **B**, **ZF** 2.50, **A** 1.50, **P** (7) 4.50.

Rheinbach.

180 m 2300 Einw.  [Bonn-Euskirchen].  , 2 Aerzte,
Apoth., kath. u. israel. Gottesd.

An den Cöln zunächst gelegenen Voreifelbergen; im W.,
S. und O. ausgedehnter Hochwald; mehrere Höhen [Tom-


berg 316 m, Beuelskopf 296 m, Speckelstein 315 m], mit umfassenden Fernblicken, Ausgangspunkt mehrerer Hauptwanderungen [Höhenweg Cöln-Trier]. Vollkommene Ruhe, keine Industrie, gärtnerische Anlagen, Stadt und Wald durch Park verbunden. Baureste des Mittelalters, Forellenfischerei, Jagd.



Rheinbach.

Waldhotel, im Buchen-Hochwald, 2 km v. Bf.

11 Z mit 16 B, M bis 2.-, A 0.80-1.50, P 4-6.-.

Rheinbacher Hof, Hauptstr., Stadtm. Elektr. Licht, , 10 a Gt. Konzerte.

12 Z mit 15 B, ZF 2.-, M 1.50 (1.-), A 1 (0.80), P 4.-, (7) 3.50.
H *Kauth* (Inh. Prosper Lemoine), 5 Min. v. Bf. 13 a Gt, Bäder, elektr. Licht, Billard.

7 Z mit 9 B, ZF 2.-, M 1.50 (1.25), A 1.- (0.90), P 4.-.

G *Fritz Horst*, Bürgerhausplatz 1, an der Kirche.

4 Z mit 4 B, ZF 1.75, M 1.20 (1.-), A 0.90 (0.80), P 4.-,
(7) 3.60, (14) 3.45.

Theod. Tils, Kasino, Weiherstr. Billard, Kegeln.




2 Z mit 3 B, ZF 1.50, M 1.20, A 0.80, P (10) 3.-.

- G u. Metzgerei *Allhausen*, Hauptstr. 54. Badezimmer, Billard,
5 Z mit 7 B, M 1.- (0.80), A 0.80 (0.70), P 3.50, (7) 3.-.
- G u. Bäckerei *C. Jos. Breuer*, Hauptstr. 13.
3 Z mit 3 B, P 3.-.
- G u. Bäckerei *Aug. Breuer*, Hauptstr., an der Kirche.
2 Z mit 3 B, M 1.50, A 0.80-1.-, P 3.-.


Privatwohnungen.

- Sanatorium Villa Maria*, am S.O.-Ende der Stadt, 50 a Gt.
Wasserleitung und -Spülung, elektr. Licht, Zentralheizung,
elektr. Wannen- und Zellenbäder, kohlen. Bäder mittels
flüssiger Kohlensäure. Familien-Anschluss. Spiele, Musik,
Bibliothek.
24 Z mit 30 B, P (8) 5-6.-. [Anzeige S. XXV.]
- Frau Stadtförster *Huttanus*, Vogtstor 11.
ZF 1.50, (7) 1.30, (14) 1.-, M 1.50, A 1.-, P 4.-.
- C. Kallenborn*, Hauptstr. 14.
1 Z mit 1 B oder 1 Z mit 2 B, P 3.-.
- Jos. Klüsener*, Metzger, am Bürgerhaus.
2 Z mit 2 B, ZF 1.50, M 1.- (0.80), A 0.80 (0.60), P (10) 4.-;
2 Personen einer Familie 6.-.
- Jos. Müller*, Weinhandlung, nahe am Bf.
1 Z mit 1 B mit F 2-2.50, (7) 2.-.
- H J. Müller, Neustr. 1. Elektr. Licht.
8 Z mit 10 B, P (7) 3.50, (14) 3.-.
- Forsthaus Rheinbach*, 2 km v. Bf, am Stadtwald.
2 Z mit 2 B, Z 2.-, (7) 1.75, (14) 1.50, 1 Z mit 2 B 3.-,
(7) 2.45, (14) 2.-. Verpflegung im benachbarten Waldhotel.

Robertville.

- 520 m, 311 Einw.  *Sourbrodt* [Aachen-St. Vith], 2,4 km,
 , kath. Gottesd. im Ort; Arzt Weismes u. Büttgen-
bach; Apoth. Malmedy 1½ Std., Büllingen 2 Std.
Von Wiesen und Aeckern umgeben, Wald in 10 Min. zu
erreichen.
- H *Hennes* [P. Hennes Wwe.] Ortsmitte. 20 a Gt.
10 Z mit 14 B, ZF 2.25, M 1.30 an, A 0.90, P (5) 3.50
[Anzeige S. XXV.]

Rodershausen.

450 m, 400 Einw.  *Vianden* [Diekirch-Vianden], 7 km; *Erdorf-Bilburg* [Cöln-Trier], 32 km; *Neuerburg*, [Gerolstein-Pronsfeld-Neuerburg]; 10 km

Von Vianden fast tägl. Privatfuhrwerk.

Personenpost:


4²⁵ ab Erdorf, 6¹⁵ in Bitburg, 9⁴⁰ in Neuerburg.
7³⁵ » Neuerburg, 11⁰⁰ in Bitburg, 12²⁰ in Erdorf.

Fahrpreis 2,50.

Von Neuerburg bis Rodershausen 10 km Landweg.

Landpostfahrt [1 Bocksitz]:

7³⁰ ab Neuerburg, 10⁰⁰ in Rodershausen; 2⁰⁰ zurück.

 Neuerburg, Post- u. Telegr.-Hilfsstelle, kath. Gottesd. im Ort. Arzt u. Apoth. in Vianden u. Neuerburg.

Von bewaldeten Bergen umgeben, umfassende Aussichtspunkte, ländliche Ruhe, 4 km von der luxemburger Grenze.




G zur Post [A. Spoo-Theis]: Dorfstr., an der Kirche. Kegelb., Billard, Jagd, Fischerei, Musik, Familienanschluss. 15 a **Gt.**
6 **Z** mit 7 **B**, **ZF** 1.20, **M** 1.50 (1.20), **A** 1.- (0.80), **P** 3.50,
(7) 3.-, (14) 2.85.

Roggendorf.

295 m. Am Bleibach, 2 km v. Mechernich. Verkehrsverhältnisse usw. siehe dort.

G *Jos. Wirtz*, Hauptstr., 9 a **Gt** 5 **Z** mit 6 **B**, **P** (8) 3.-.

Rolandseck.

65 m.  [Cöln-Coblenz], Dampfschiffstation. ,  Motorboote nach allen Richtungen.

In bevorzugter Lage am Rhein, am Fusse des Rodderbergs [alter Vulkan mit Krater; Rolandsbogen], gegenüber Honnef und Siebengebirge.

H *Groyen*. Autohalle. **ZF** 3.40-5.-, **M** 3.-, **P** 5.50-9.-.

H *Bellevue* [vorm. Billau]. Autohalle. **ZF** 3.-6.-, **M** 3.-, **P** 5.50-8.50.

H *Decker*. **ZF** 2.50-4.-, **M** 1.50-2.50, **P** 4.50-6.50.

H *Düsseldorfer Hof*. **ZF** 2.50, **M** 1.50, **P** 4.-.


Cöln *Hof*. Autohalle. **ZF** 2.50-3.-, **M** 2.- an, **P** 4.50-6.-.

Anker. **ZF** 2.50 an, **P** 4-6.-


Roland. **ZF** 2.25 an, **M** 2.50, **P** 4.50 an.




Victoria. ZF 2.80 an, M 1.50 an, P 4.50.

Bahnhof.-R (mit Terrasse). M 2.-.

Alle haben .

Schloss Roth.

250 m.  *Vianden* oder *Bettel* [Diekirch-Vianden], 1,2 km. Priv.-Personenfuhrwerk 12²⁵ ab Vianden, 12⁴⁵ in Schloss Roth [u. weiter nach Obersgegen]; [2⁰⁰ ab Obersgegen], 2²⁵ ab Schloss Roth, 2⁴⁵ in Vianden. Fahrpreis 0.25.



 u.  Obersgegen 2 km, Telegr. u.  Vianden 1,5 km; Arzt u. Apoth., kath. Gottesd. in Vianden [Freitags in der Schlosskirche].

P *Schloss Roth*, Besitzerin Frä. v. André.


Auf bewaldetem [Tannenwald] Bergkegel in romantischer Lage im Ourtal, umgeben von 4—500 m hohen, bewaldeten Höhen. Spaziergänge im 500 ha grossem Kammerwald mit umfassenden Ausblicken. Von allen Zimmern Aussicht ins Freie, schattige Sitzplätze auf geräumigem Altan, Garten, Flussbäder mit natürl. Wellenbad, Kahnfahrten, Jagd und Angelsport. Kein Durchgangsverkehr.

P (8) 5 an; vorherige Anfrage erforderlich.

Ruhrberg.



350 m.  *Lammersdorf* [Aachen-St. Vith] 14 km; *Heimbach* [Düren-Heimbach] 13 km; *Gemünd* [Cöln-Trier, Abzw. Call-Gemünd] 15 km. Regelmässige Verbindung durch Fuhrwerk fehlt.  Kesternich; kath. Gottesd. im Ort, Arzt u. Apoth. Simmerath u. Lammersdorf, je 2 Std.

Im Rurtal, abseits vom Verkehr, 1/2 Std. von der Urfttalsperre entfernt.

G *Witwe Quirin Hürtgen*, am Wald. , Kegelh., Billard, Fischerei. Grosser Obst-Gt (Kirschen). [Anzeige S. XXV.]

7 Z mit 18 B, ZF 2-3., M 1.20 an, P (8) 3.50.

St. Thomas.




132 m.  [Cöln-Trier],  Kyllburg.

Inmitten schönen Waldes, vielbesuchter Ausflugsort von Kyllburg aus, 5 km.

G *Robert Erasmj*, Kegelh. u. Halle.

2 Z mit 2 B, Z 1.- M 1-1.50.

St. Vith.

470 m, 2180 Einw.  [Endstation Aachen-St. Vith und Gerolstein-St. Vith, ferner St. Vith-Ulfingen].  , 2 Aerzte, Apoth., kath. u. ev. Gottesd.

Hochplateau der deutschen Ardennen, auf der Wasserscheide zwischen Rhein und Maas. Grosse Fichten-, Kiefern-, Buchen- u. Eichenwälder. Mittel- und Ausgangspunkt der lohnendsten Touren nach Belgien und Luxemburg, sowie in das Ourtal. Forellenfischerei.

G *zum Stern* [Witwe Genten], Ascheiderstr. 137. Gt-R, Kegelb., Forellenfischerei, Wagen.

3 Z mit 4 B, ZF 2.-, M 1.50 (I.-), A 1.50 (I.-), P 4.-, (7) 3.50.

G *Heinr. Pip*, R zum Bahnhof. Kegelb.

3 Z mit 4 B, ZF 2.-, M 1.50 (I.-), A 1.50 (I.-), P 4.-, (7) 3.50.

R *Witwe Paul Jansen*, Ascheiderstr. 104. 10 a Gt.

2 Z mit 2 B, ZF 2.-, (7) 1.50.

R *Caspar Walderoth*, gegenüber dem Amtsgericht. 15 a Gt.

2 Z mit 2 B, ZF 2.-, (7) 1.50.

Privatwohnungen:

Nic. Heinen, Eisenhdl., Nordende. 12 a Gt, vorne Erkerzimmer, hinten Veranda; besond. Eingang.

2 Z mit 2 B u. je 1 Wohn-Z, 1 Z mit 1 B u. Wohn-Z 2.-, (7) 1.50.

Förster *C. Baron*, Südende. Freie Lage, 12 a Gt, nahe am Wald.

3 Z mit 3 B, ZF 2.-, (7) 1.50, für Familien billiger, M 1.50 (I.), A 1.50 (I.-), P 4.-, (7) 3.50.

Buchdrucker *Herm. Doeppen*, Ortsmitte, 10 a Gt.

1 Z mit 1 B u. F 2.-, (7) 1.50.

Witwe Gärten, Geschäft, Nordende, nahe am Bf, 25 a Park, am Hause.

2 Z mit 2 B, ZF 2.-, (7) 1.50.

Uhrmacher *Harth*, Ascheiderstr. 112, Ortsmitte, 10 a Gt.

1 Z mit 1 B u. F 2.-, (7) 1.50.




Schlosser *Pet. Marggraf*, Wallstr. 4, nahe am Bf.

2 Z mit 2 B, ZF 2.-, (7) 1.50, M 1.50 (I.-), A 1.50 (I.-), P 4.-, (7) 3.50.

Fuhrunternehmer *Paul Pip*, Nordende. Freie Lage, Gt.

2 Z mit 2 B, gleiche Preise.

Schevenhütte.

185 m, 500 Einwohner.  *Langerwehe* [Cöln-Verviers] 7 km; *Hamich* der Kleinbahn v. Eschweiler 2 km; *Vicht* der Kleinbahn v. Stolberg 6 km. 8⁴⁵, 2⁵⁰ von Langerwehe werktägl. zweimalige Landpostfahrt [nur Bocksitz], Fahrpreis 0.50; Wagen auf Bestellung 5.-. , , kath. Gottesd. im Ort; Arzt Mausbach, 4 km; Apoth. Eschweiler u. Langerwehe.

Im malerischen Wehbachtal, dessen 220—400 m hohe Bergabhänge reich mit Wald bestanden sind. Keine Industrie; geschützte Lage, gepflegte Wege und Ruheplätze.




H *Casino* [Jos. Wirtz]. Frei gelegen, dicht am Wald. 40 a **Gt** m. Wiesenberg u. Läuben, gedeckte Veranda, Kegelb., elektr. Licht, Schaukel, Forellenfischerei.

10 **Z** mit 16 **B**, **M** 1.20 an, **A** 1.-, **P** 4.-, (5.-), 3.50. [Anzeige S. XXVI.]


G *Jos. Roeb*, vor dem Ort, an der Strasse von Düren. Bäder, elektr. Licht.

8 **Z** mit 14 **B**, **ZF** 1.20, **M** 1-2.-, **A** 0.80-1.50, **P** (3) 4.-, (7) 3.50-4.-.

Schleiden.

348 m, 656 Einw.  [Cöln-Trier, Abzweigung Call-Hellenthal]. , , 3 Aerzte, Apoth., kath. u. ev. Gottesd.

In dem erbreiterten Tale der Olef, rings umschlossen von mit Buchen- und Tannen-Hochwald bestandenen Höhen. Quellwasserleitung, elektr. Licht, Krankenhaus, Bäder, Jagd u. Angelsport. [Abbildung umseitig.]

H *Cölner Hof* [Ludwig Britz], Ortsmitte, nahe am Wald, 50 a **Gt**, Terrasse, Bäder, elektr. Licht,  Billard, Kegelb.

60 **Z** mit 90 **B**, **ZF** 2.-, **M** 1.50 **Wzw**, **A** 1.-, **P** (5) 3.50-4.50.

H *Büsch* [Jos. Büsch], Ortsmitte, nahe am Wald, **Gt**, Kegelb., elektr. Licht.


30 **Z** mit 50 **B**, **ZF** 2.- an, **M** 1.50 (1.25) **Wzw**, **A** n. d. K., **P** (5) 4.-.

Schleidener Hof [Rud. Krewinkel], im Ort, nahe am Wald, 38 a **Gt**, Bäder, elektr. Licht, Billard.

15 **Z** mit 23 **B**, **ZF** 2.-, **M** 1.20, **A** 1.-, **P** 4.-.

G *Höddelbusch* [Arnold Hermanns], 5 Min. vor dem Ort, 15 Min. v. **Bf**, dicht am Wald. Veranda.




17 **Z** mit 18 **B**, **ZF** 2.-, **M** 1.50 **Wzw**, **A** 1.20, **P** (5) 3.50-4.-.



Schleiden.

Privatzimmer werden durch die Hotels vermittelt.

Schneidmühl.




305 m, 279 Einw.  *Mechernich* [Cöln-Trier] 4 km , 
Breitenbenden, Arzt u. Apoth. Mechernich, kath. Gottesd.
Holzheim 2,4 km.

Ruhiger Ort in schöner Lage; grössere Waldungen in unmittelbarer Nähe.

G *Sigm. Bertram*, 75 a Gt.

3 **Z** mit 3 **B**, **ZF** 1.50, **M** 1.25 (1.-), **A** 0,80 (0,60), **P** (14) 3.50.

Schönthal.




155 m.  *Langerwehe* [Cöln-Verviers], 1/2 Std.; *Eschweiler* [Cöln-Verviers], dann mit elektr. Bahn bis Hamich, von da 25 Min. Landweg bis Schönthaler Hof. ,  Langerwehe; Arzt u. Apoth. Eschweiler u. Langerwehe.

In ruhiger Lage des Wehbachtales, von bewaldeten Bergen umgeben. In der Nähe die Ruine Nothberg.

G *Schönthaler Hof* [Witve G. Marbach], in freier Tallage, dicht am Wald. Bibliothek, ged. Veranda, 1 ha **Gt.** Weiher zum Kahnfahren, Schaukel usw.

8 **Z** mit 14 **B**, **ZF** 2-2.50, **M** 1.50 u. 2.- (1.50) **Wz**w, **A** 1.50 (1.25), **P** (7) 4.50-5.-. [Anzeigt S. XXVI.]

Schwarzenborn.




380 m, 60 Einw.  *Kyllburg* [Cöln-Trier], 10 km; Privat-Personenfuhrwerk 8⁶⁰ ab Kyllburg, 10²⁰ in Schwarzenborn; 7²⁰ ab Schwarzenborn, 8⁵⁰ in Kyllburg. Fahrpreis 0.80. Einspanner auf Bestellung 6.-.  Eisenschmitt; Post u. Telegr.-Hilfsstelle im Ort,  Arzt u. Apoth. Kyllburg.

Auf bewaldeter Hochfläche im Salmbachtal.

G *Friedr Timpen*, nahe am Wald. 20 a **Gt**, Kegelb., Post usw. im Hause.

8 **Z** mit 13 **B**, **P** (5) 4.50, (7) 4.-.

Schweich.

135 m, 3128 Einw.  [Coblenz-Trier u. Moseltalbahn], , , 2 Aerzte, Apoth., kath. Gottesd.

In einer Talausweitung der Mosel. Wald, Weinberge, Flussbäder, ausgedehnte Spaziergänge.

G *Jos. Müller*, am Wald 3,5 a **Gt**.

6 **Z** mit 8 **B**, **M** 1.20 **A** 0.80, **P** 3.-.




G *Joh. Denhart Wwe.*, an der Mosel. 7 a **Gt**, Kegelb.

4 **Z** mit 5 **B**, **ZF** 2.50, **M** 1.50, **A** 1.-, **P** 4.50.



G *Heinr. Adams*, Ortsmitte. 9 a **Gt**, Kegelb.

3 **Z** mit 4 **B**, **ZF** 1.50, **M** 1.20, **A** 0.80, **P** 3.-.

Sehl.

90 m, 524 Einw.  *Cochem* [Coblenz-Trier], 1 km, , , kath. Gottesd. im Ort.

Unmittelbar an der Mosel, oberhalb von Cochem. Romanische Gegend. Weinbau; Kahnfahrten.




G *zur schönen Aussicht* [Peter Schausten], Moselstr. **Gt**, Balkon, Bäder, , , Saal.

9 **Z** mit 14 **B**, **ZF** 1.50, **M** 1.-, **A** 0.80, **P** (7) 4.-, (14) 3.50.

G *J. Dehnen*.

7 **Z** mit 11 **B**, **ZF** 2.-, **M** 1.20, **A** 0.80, **P** (7) 4.-, (14) 3.50.

Sinzig.

70 m, 3200 Einw.  [Cöln-Coblenz].  , 3 Aerzte, Apoth., kath. und ev. Gottesd.

In ebener Lage am Fusse der Eifelberge und der Ausmündung des Ahrtals in das Rheintal. Obst- und Weinbau. Standort für Touren in das Ahrtal, Vinxtbachtal, Laachersee usw.

H *Deutsches Haus* [J. Coenzler], Weinwirtschaft, Nähe des Markts. Gt, Laube, Bäder, Saal.

12 Z mit 15 B, ZF 2-2.50, M 1.50 (1.20) Wzw, A 1.20 (1.-), P (5) 4-5.-.

H *Jägerhof* [Jos. Brauweiler], Ortsmitte. 5 a Gt mit Glashalle, Bäder, Kegelb., Billard.

7 Z mit 10 B, ZF 2.20, M 1.20, A 0.80, P (14) 3.50.




H *Kaiserhof* [A. Krämer], am Bf. 4 a Gt, mit grosser, nach einer Seite offenen Halle.


5 Z mit 7 B, ZF 2.-, M 1.-, A 0.80 (0.70), P (7) 3.50.

G *Heinr. Jos. Büntgen*, Ausdorferstr., Ortsmitte.

4 Z mit 5 B, ZF 1.60, M 1.- (0.80), A 0.80 (0.60), P (3) 3.50, (7) 3.-.




Sourbrodt.

566 m.  [Aachen-St. Vith]. An der südlichen Abdachung des hohen Venn, in der Nähe des Truppen-Uebungsplatzes Elsenborn, ,  Sourbrodt.

H *Junkersdorff*, am Bf. , Bäder, Kegelb., Billard, Wagen.

8 Z mit 11 B, ZF 2.-, M 1.-, A 0.80, P 4.-.

Speicher.

324 m, 2100 Einw.  [Cöln-Trier], 2 km. Priv.-Personenfuhrwerk 0⁰⁰, 1⁵⁰, 4⁰⁰, 0²⁰ ab Bf, in 40 Min. zum Ort; 8²⁰, 10⁰⁵, 3²⁵, 8¹⁵ ab Ort in 25 Min. zum Bf. Fahrpreis 0.40. Wagen durch Fuhrhalter 2-3.-. , , 2 Aerzte, Apoth., kath. Gottesd.

Auf einer Anhöhe, 20 Min. von der Kyll, nahe an ausgedehnten Waldungen. Nach N.O. weite Aussicht in das Kylltal und Umgebung. Gepflegte Wege. Kahnfahrten, Angelsport.

H *zum Schwan*, Strasse zur schönen Aussicht, Posthaltestelle, elektr. Beleuchtung, Billard.

6 **Z** mit 8 **B**, **ZF** 2.-, **M** 1.50 (1.20), **A** 1.20 (1.-), **P** 4.20, (7) 4.-.

H *zum Stern* [M. Krischel-Neyses], Bäder, elektr. Licht, Billard,

4 **Z** mit 4 **B**, **ZF** 1.75, **M** 1.50 (1.25), **A** 1.25 (1.-), **P** (7) 4.-.

H *zu den 2 Löwen*; **G** *Olk-Blesius*; *Amuser*; *Mayer* haben gleiche Preise wie oben.

R *Graf Moltke*, nahe am Bf.



Die Kyll bei Speicher. Blick nach der Speichermühle.




Springgiersbach.

164 m, 25 Einw. *Bengel* [Coblenz-Trier], 2 km; kath. Gottesd. *Bengel*; Arzt u. Apoth. in Uerzig 7,2 km, 4,2 km Bahnverbindung u. 3 km Landweg.

G *Fritz Nicolay*. Allein gelegene Sommerfrische mit alter Klosterkirche, am Fusse des Kondelwaldes. Bertrich auf gepflegten Wegen bequem erreichbar. 6 a **Gt**, offene Halle, .

11 **Z** mit 17 **B**, **ZF** 2-2.50, **P** (7) 4.50.

Stadtkyll.

425 m, 768 Einw.  Jünkerath [Cöln-Trier], 4,5 km; Privat-Personenfuhrwerk 11¹⁰, 2²⁰, 7²⁰ ab Jünkerath, 11³⁵, 2⁴⁵, 7⁴⁵ in Stadtkyll: 9²⁰, 1²⁰, 4⁴⁵, ab Stadtkyll, 9⁴⁵, 1⁴⁵, 5¹⁰ in Jünkerath. Fahrpreis 0.50. Wagen durch Fuhrhalter 3.-. , , Arzt, Apoth., kath. Gottesd.

Im Kylltal, grosse durch zahlreiche Wege aufgeschlossene Fichtenwaldungen in der Nähe. Jagd, Fischerei.



Stadtkyll

G *Zur Post* (G. Dick), Posthalter, Weinwirtschaft.





G *M. Zulauf*, 5 Min. v. Wald.

4 Z mit 5 B, ZF 2.-, M 1.20, A 1.-, P 3.50.

G *Gebr. Kalpers*, 2 Min. v. Wald.

3 Z mit 4 B, ZF 2.-, M 1.20-1.50. (1-1.20), A 1.-, P (8) 3.50.

Steinfeld.

521 m, 160 Einw.  Urft [Cöln-Trier], 2,2 km; , , Arzt, Apoth. Urft;  [Privat-Anschluss], Posthilfstelle, kath. Gottesd. im Ort.

Auf der Höhe, dicht am Wald; ganz in der Nähe stille, romantische Täler, Mühlen, umfassende Aussichtspunkte. Alte Abteikirche aus 1134; Grabmal des sel. Hermann Josef;

Kreuzgang aus dem 15. Jahrh. Abteigebäude jetzt Königl. Erziehungsanstalt für kath. Jugendliche (300).

G *Steinfelderhof* [Peter Becker], $\frac{1}{4}$ Std. v. **Bf** Urft. Laube, Kegelbahn.

2 **Z** mit 2 **B**, **ZF** 1.50, **M** 1.50 (1.25), **A** 1.-, (0.75), **P** (7) 4.-.

G *Christian Moesch*. 4 **Z** mit 5 **B**, **ZF** 1.50, **P** 4.-.

Privatwohnungen:

Peter Ulmer, am Wald, $\frac{1}{4}$ Std. v. **Bf** Urft.

60 a **Gt** mit 80 Obstbäumen und Laube; Balkon mit Aussicht.

3 **Z** mit 4 **B** **P** 4-4.50.



Wwe. *Dederichs*, mitten in Steinfeld, nur 2 Damen im Hause.

3 **Z** mit 3 **B**, **P** 3.50-4.-.



Steinfeld.

Strempt.


300 m, 904 Einw.  *Mechernich* [Cöln-Trier] 2,6 km. Wagen auf Bestellung durch Fuhrhalter Kurth-Mechernich 3.-. ; kath. Gottesd. im Ort, ev. in Roggendorf, 1,9 km; Aerzte u. Apoth. Mechernich.

Am Bleibach; ruhiger Ort, Waldungen in der Nähe.

G *Anton Klein*, am Eingang des Ortes. 8 a **Gt**, Saal.

2 **Z** mit 2 **B**, **ZF** 2.-, **M** 1.-, **A** 0.80, **P** 4.-, (7) 3.50, (14) 3.-.

Strotzbüsch.

412 m, 380 Einw.  *Daun* [Andernach-Gerolstein] 20 km;
Wittlich [Coblenz-Trier, Abzweig. Wengerohr-Wittlich] 21 km.

Privat-Personen-Fuhrwerk:

6⁴⁵ ab *Daun*, 8⁴⁵ in *Gillendorf*; 8⁴⁰ ab *Gillendorf*, 10⁴⁰ in *Daun*.




Landpostfahrt [1 Bockstanz], wochentäglich:

7⁰⁰ ab *Daun*, 9⁴⁰ in *Gillendorf*; 2⁴⁵ ab *Gillendorf* 5²⁵ in *Daun*.

Privat-Personen-Fuhrwerk:

4³⁵ ab *Wittlich*, 7²⁰ in *Strohn*; 5²⁰ ab *Strohn*, 8⁰⁰ in *Wittlich*.

Von *Gillendorf* bez. *Strohn* 4 km Landweg bis *Strotzbüsch*.



 *Gillendorf*;  u. , kath. Gottesd. im Ort; Arzt
Gillendorf u. *Lutzerath*. $\frac{1}{4}$ Std. v. *Tannenwald*, nahebei
das *Siebenbachtal* u. die *Siebenbachhöhe*; 3,5 km v. *Pulver-*
maar u. der *Strohner Schweiz*.

Privatwohnung:

Lehrer *P. Altmann*, 3 Min. v. Ort, auf einer Anhöhe in der Nähe
des Waldes. Kl. Gt.

2 Z mit 3 B, P 3.50-4.-.




Tettscheid.

429 m.  *Daun* [Andernach-Gerolstein];  *Gillendorf*.
Auf halbem Wege zwischen *Daun* und *Manderscheid*, in
geschützter Lage in einem Nebentale der *Lieser*.

G *Pantenburg*, Hauptstr. Grosser Gt mit Rasenplatz.

1 Z mit 2 B, ZF 1.25, M 0.75, P 2.50.

Bad Tönnisstein.

150 m, 10 Einw.  [Cöln-Coblenz, Abzweigung *Brohl-Kem-*
penich] 0,6 km. , Apoth. kath. u. ev. Gottesd. *Burg-*
brohl.  u. Badearzt im Bad.

In waldigem Gebirgstal der *Vordereifel*. Kohlensäurereiche
Mineralquellen zu Badekuren, *Natron-Lithionquelle* u. *alka-*
lisch-erdige Quelle zum Trinken; *Moorbäder* aus dem *benach-*
barten Jacobstal, dessen *Wiesengründe* von zahlreichen, nicht
gefassten *Eisensäuerlingen* durchströmt werden; *Sandbäder*
aus *vulkanischem Sand*; *Oertelsche Terrainkuren* usw. unter
Leitung des *Badearztes*. *Kohlensäurebad* 1.20, *Moorbad* 3.-.
Sandbad 1.50. Keine Kurtaxe.

Kurhaus u. Schweizerhaus, beide 40 m über dem Brohltal, von Anlagen u. Obstgärten umgeben, an die sich der Wald anschliesst. 40 **Z** mit 55 **B**, **ZF** 3.50, **M** 3.50, (2.50) **Wzw**, **A** 2.-, (1.50), **P** 5-6.50, (7) 4.50-6.-.

G zum *Tönnissteiner Brunnen*. **P** 4.-.

Trier.

123 m, 45 000 Einw.

Alte Römerstadt mit zahlreichen römischen Altertümern in bevorzugter Lage an beiden Ufern der Mosel. Schöne



Trier.


Wanderungen durch das Busental, Biewertal, Awelertal mit den fiskalischen Weinbergsanlagen. Gesundes, mildes Klima. Sommerfrischen Bellevue, Kockelsberg und Weisshaus siehe unter den betr. Buchstaben.

H *Porta nigra* [Emil Kathe], gegenüber der altherwürdigen Porta nigra, verbunden mit Restaurant, mit grosser, gedeckter, aussichtsreicher Veranda und Terrasse.

Z mit 1 **B** 3.- an, **Z** mit 2 **B** 5.- an.

- H Reichshof**, am Hauptbahnhof [Dir. Otto Walther], auch Bier-R, mit Terrasse.
40 Z mit 50 B, ZF 3.-, M 1.50, P (5) 5.50 an.
- H-R Trierischer Hof**, Brodstr. 24. Autohalle.
50 Z mit 80 B, ZF 2.- an, M 1.50 (1.25) an, A 2.- (1.50), P (7) 7.- an.
- H Luxemburger Hof**. Autohalle, Gt.
50 Z mit 60 B, ZF 3.-, M 2.- WzW, A 1.50 WzW, P (7) 5-6.-.
- H-R Venedig** [Hugo Schliedtke]. Autohalle.
43 Z 58 B, ZF 3.-, M 2.50 WzW, A 1.75 WzW, P (7) 6.-. *Bahnhofshotel* [J. Hansen].
32 Z mit 42 B, ZF 2.50-3.50, P (7) 5-6.-, (14) 4-5.-.
- H-R Rheinischer Hof** [Strothmann], Bahnhofstr. 23.
28 Z mit 36 B, ZF 2.50, M 1.75, A 1.20, P (8) 4.-.
- H Zur Post** [Ludw. Becker], an der Hauptpost.
35 Z mit 50 B, ZF 3.- an, M 2.50 (2.-), A 2.- (1.50), P (6) 6.- an, (14) 5.-. [Anzeige S. XXX.]
- H-R Im Römer** [Inh. M. Bonde], Strassenbahn-Haltestelle.
21 Z mit 26 B, ZF 2.50, M 1.25-1.60.
- H-R Domhotel** [A. Mächler], Hauptmarkt.
17 Z mit 22 B, ZF 2.50-3.-, M 1.20 (1.-), P (7) 4-6.-.
- H-R Kaiserhof** [Eller], Fleischstr., Strassenb.-Haltestelle. 3 a Gt.
10 Z mit 14 B, ZF 2.50, M 1.25, P (7) 5.50.
- H-R Zum Franziskaner** [Block], Fahrstrasse 11. 4 a Gt, Sommerkonzerte.
4 Z mit 6 B, ZF 2.50, M 1.25 (1.10).
- R Café Baur**, Fleischstrasse. M 1.50.
Alle Hotels sind neuzeitlich eingerichtet.



Uedersdorf.

425-470 m, 400 Einw.  Daun [Andernach-Gerolstein] 6,6 km.

Personenpost:

$12^{00} 7^{00}$ ab Daun, $12^{45} 7^{45}$ in Uedersdorf;
 $7^{05} 4^{40}$ ab Uedersdorf, $7^{50} 5^{25}$ in Daun.

Fahrpreis 0.70.

 , kath. Gottesd. im Ort; Arzt u. Apoth. Daun.

Inmitten eines ausgedehnten, jetzt von saftigen Wiesen bedeckten Kraters, von Bergen bis zu 560 m überragt und rings von Lava umgeben. Wenige Minuten vom Liesertal, Wald ringsum.

G *Reichartz*, ☎, Telegr. u. 🚪 im Hause.

4 Z mit 4 B, ZF 1.50, M 1-1.50, A 0.60-0.80, P 3.-.

G *Hommes*.

4 Z mit 4 B, ZF 1.50, M 1-1.50, A 0.60-0.80, P 3.-.

Untermaubach.

160 m. 🏠 [Düren-Heimbach]. ☎, 🚪, kath. Gottesd. im Ort; Arzt u. Apoth. Kreuzau, Nideggen (Bahnverb.).

In einem weiten Kessel des Rurtales. Mittelpunkt ausgedehnter Spaziergänge; Wälder, Felsen, Fernsichten.

G *Josef Strepp*, Ortsmitte, 0,8 km v. Bf. Gt m. Veranda, Gesellschaftssaal, Waldjagd.

9 Z mit 14 B, M 1-1.50, A 1-1.20, P (6) 4.-.



Urft.

Urft.

407 m, 300 Einw. 🏠 [Cöln-Trier], ☎, 🚪, Arzt, Apoth. im Ort, kath. Gottesd. in der Abteikirche Steinfeld, 2,2 km.

Im romantischen Urfttal; in der Nähe reichlich Wald.

Ausgedehnte Waldpromenaden mit Fernsichten. Römerkanal, verlassenes Hammerwerk, Abtei Steinfeld, jetzt Kgl. Erziehungsanstalt.

G *Alphons Schneider*. Kegelb., Billard.

7 Z mit 9 B, ZF 2.50, M 1.20, A 1.-, P 4.-.

G *H. J. Weckmann*. 12 a Gt, Saal, Billard.

3 Z mit 5 B, P 3.-.


Privatwohnungen:

Clemens Ramburger, Hauptstr., am Wald.

2 Z mit 2 B, P 4.-.




Hubert Klöcker, dicht am Hochwald. 50 a Gt, Kahnfahrt, Angelsport.

3 Z mit 4 B, P (14) 4.-.



Vianden.

Vianden.

190 m, 1284 Einw.  [Diekirch-Vianden, Luxemburgische Canton-Eisenb.]  , Arzt, Apoth., kath. Gottesd.

In Luxemburg, auf beiden Seiten der Our, in einem wildromantischen Tale, in waldreicher Gebirgsgegend. Die


Stadt liegt in einer der gesündesten Gegenden des Landes und eignet sich vortrefflich zu einem Luftkurort.

H *Ensch*, Nähe des Bahnhofs. 25 a Gt, Konzerte von Gästen, Jagd, Fischerei, grosse Veranda.

22 Z mit 34 B, ZF 2.40, M 2.-, A 1.60, P (8) 4-5.-. [Anzeige S. XXVIII.]

H *Mathias Picar*, Bahnhofstr. 6 a Gt m. Anl. Kegelbahn.

10 Z mit 16 B, ZF 1.60-2.-, M 2.-, A 1.60, P 5.-, (7) 4.-.



Schloss Vianden.

H *Heintz-Koenig* am Bf. 15 a Gt, Veranda mit Zelt [Aussicht auf Burg Vianden], Billard, Kegelb.

9 Z mit 12 B, ZF 1.60, M 1.60, A 1.40, P (8) 4.-.

Au *Châlet* [Johann Engelmann-Eltz], am Bahnhof. Gt mit Wäldchen.

2 Z mit 2 B, ZF 1.80, M 1.60, A 1.20.

Privatwohnung.

Frl. *Clementine Grün*, Oberstadt, nahe am Wald.

1 Z mit 1 B u. F 3.-, (7) 2.40, 2 Z mit 4 B, ZF 5.-, (7) 4.-.
Salon zur Verfügung. Verpflegung im benachbarten Restaurant.




Waldfriede, am Laacher See.

365 m.

Einzelstehendes **H-R** *Waldfriede* [Carl Lichtfers], am Wege von Wassenach nach Maria-Laach, am nördl. Kraterrand, unweit des Lydiaturmes, von Wald umgeben. Verkehrsverhältnisse wie Wassenach.

5 **Z** mit 5 **B**, **ZF** 2.50, **M** 1.50, **A** 1.-, **P** (2) 4.50, (7) 4.30, (14) 4.-.




Waldfrieden a. d. Mosel.

180 m.  *Bullay* [Coblenz-Trier] 1 km. , Arzt [mit  erreichbar] u. Apoth. Alf. Wagen auf Bestellung 3.-.

Forsthaus Waldfrieden, **G** u. **P**. *H. Enkirch*, 80 m über der Mosel, frei auf einem bewaldeten Bergrücken, der abwechslungsreiche Aussicht bietet. Standort für Ausflüge an der mittleren Mosel u. in die Eifel. Jagd u. Forellenfischerei. **Gt**, Wasserleitung, Bäder, elektr. Licht.

18 **Z** mit 28 **B**, **ZF** 2-3.-, **P** (7) 4-5.-.

Walporzheim.

112 m, 600 Einw.  [Remagen-Adenau]. ,  im Ort; Arzt u. Apoth., kath. Gottesd. in Ahrweiler, 10 Min.

In geschützter, bevorzugter Lage in der Nähe der »bunten Kuh« [Felspartie], von Bergen umschlossen, gegen rauhe Winde geschützt. 3 Min. vom Wald, hohe Berge mit umfassender Fernsicht, Flussbad, Fischerei, bedeutendster und bester Rotweinbau.

G *St. Peter* [Josef Dahm], Ortsmitte, 2 Min. v. **Bf** und Wald. 13 a **Gt**, Fischereiberechtigung.




4 **Z** mit 6 **B**, **ZF** 2.50, **M** u. **A** auf Bestellung, **Wz**, **P** (8) 4.50-5.-. [Anzeige S. XXVIII.]

G *Winzerverein* [Restaurateur Kohlhaas], Hauptstr., Ausgang des Ortes, 3 a **Gt**, 3 Säle.

3 **Z** mit 6 **B**, **ZF** 2.-, **M** 1.50, **A** 0.80, **P** 5.-, (7) 4.-.




R *Franz Brand*, Kaffee-Restaurant u. Konditorei, gegenüber dem Bahnhof.

Walsdorf.

400 m, 500 Einw.  *Hillesheim* [Cöln-Trier], 7 km. Privat-Personenfuhrwerk von Hillesheim Bf nach Ort 3 km in 30 Min., zurück in 20 Min. 10⁴⁵, 1⁵⁰, 5³⁰, 8⁴⁵ ab Bf; 8³⁰, 11⁵⁰, 4⁴⁰, 6⁴⁵ ab Ort. Von Hillesheim Ort bis Walsdorf 4 km Landweg. 1 malige Landpostfahrt [nur 1 Bocksitzplatz]. Wagen v. Bf bis Walsdorf auf Bestellung durch Fuhrhalter Hohn 3.- [wird bei längerem Aufenthalt von der Inhaberin der unten genannten Wirtschaft gestellt]. , , Arzt u. Apoth. Hillesheim, kath. Gottesd. im Ort.

In geschützter Lage, in einer Ebene zwischen Arnolfsberg, 590 m und Gossberg, 614 m, mit waldreicher Umgebung.
G *Hentges-Meyer*, an der Provinzialstr. Kleiner Gt mit Laube.
 4 Z mit 6 B, ZF 1.50, M 1.-, A 0.80, P (5) 2.50.

Wassenach.




271 m,  *Tönnisstein* [Cöln-Coblenz, Abzweigung Brohl-Kempnich], 2,9 km. , , Apoth. Burgbrohl 3 km; Arzt in Bad Tönnisstein 2,3 km, kath. Gottesd. im Ort.

Nördlich vom Laacher See, unweit ausgedehnter Waldungen.

G *Zum Laacher See* [Wilh. Pörsch], Hauptstr., Ortsmitte. Kleiner Gt.

7 Z mit 11 B, ZF 1.60, M 1.50 (1.20), A 1.20 (1.-), P 3.50, (7) 3.-.

Waxweiler.]

307 m, 742 Einw.  *Waxweiler* [Gerolstein-St. Vith, Abzweigung Pronsfeld-Waxweiler]. ,  Arzt, Apoth., kath. Gottesd.

Im Prümatal, von bewaldeten Bergen umschlossen, vor rauhen Winden geschützt. Abwechslungsreiche Spaziergänge in die sehr gebirgige Umgebung, Angelsport in der fischreichen Prüm.

G *W. J. Hoss*, 10 a Gt, schattige Veranda, Badeanstalt.
 4 Z mit 5 B, ZF 2.-, M 1.50 WzW, A 1.- WzW, P 4.50.

G *Nikolaus Irsfeld*, Ortsmitte.
 4 Z mit 5 B, ZF 1.70, M 1.20, A 0.90, P 3.50.






Waxweiler.

G *Jacob Schomer*, 25 a Gt, Kegelbahn.

4 Z mit 4 B, ZF 1.50, M 1.-, A 0.80, P 3.-.

In allen Gasthäusern bei längerem Aufenthalt (mindestens 7 Tage) Ermässigung. Wohnungsnachweis für Privatunterkunftsmöglichkeiten durch die Auskunftsstelle des Verschönerungsvereins.

Weiersbach.




400 m, 250 Einw.  *Daun* [Andernach-Gerolstein], 4,4 km, Personenpost 12⁰⁰, 7⁰⁰ ab Daun; 7¹⁵, 4⁵⁰ ab Weiersbach nach Daun. Fahrzeit 35 Min., Fahrpreis 0.50.   Arzt, Apoth. Daun.

An der Landstrasse Daun-Manderscheid, am Lieserpfad in bewaldetem Tal; südwestlich die Aarlei, 560 m.

G *Lenerz*, an der Provinzialstr.

4 Z mit 5 B, ZF 1.25, M 1.20, A 0.80, P 3.50.

Weismes.


508 m, 400 Einw.  [Aachen-St. Vith].   Arzt, kath. Gottesd. im Ort, Apoth. Malmedy.

Wallonisches Dorf in freundlicher Lage an der Warchenne, von Wald umgeben.

G *Klein*, Provinzialstr., am Wald. Saal.

8 Z mit 14 B, ZF 1.80, M 1.50 (1.30), A 1.20 (1.-), P (3) 3.80.




Weisshaus bei Trier.

190 m. Allein gelegene Sommerfrische [Mannheim-Münzel], in 125 ha grossem Park mit Waldanlagen und umfassender Aussicht über Trier, das Moseltal und den Hochwald, 20 Min. von Trier, von wo elektrische Bahn bis an den Fuss des Berges führt. Wagen durch Fuhrhalter 4.-, Konzerte, .

6 Z mit 9 B, P (7) 5-6.-.

Wiltz, Luxemburg.

326 m, 2926 Einw.




 [Kautenbach-Bastnach] 1,3 km.   Aerzte, Apoth., kath. Gottesd.

Am Flusse gleichen Namens, von bewaldeten, durch gepflegte Strassen und Wege aufgeschlossenen Bergen umgeben. Altes Schloss.

G *Brandenburger-Hansen.*

ZF 2.-, M 2.-, A 1.50, P 4-5.-.

Wittlich.

165 m, 5600 Einw.  [Coblenz-Trier, Abzweigung Wengerohr-Wittlich]. , , 4 Aerzte, Apoth., kath. u. ev. Gottesd.



Wittlich.


An beiden Ufern der Lieser, in einem weiten Talkessel, der nördlich von den Eifelbergen, südlich von den Moselbergen begrenzt wird. Warme, gegen Nordwind geschützte Lage.

H *Well*, Markt, elektr. Licht, Gesellschaftsräume.

15 Z mit 20 B, ZF 2.50, M 2.- (1.80), A 1.50 (1.30), P (7) 5.-, (14) 4.60.

- H Zur Traube** [Peter Agnis], am Bf. Bäder, ~~☞~~, elektr. Licht, Gesellschaftsräume, grosse Terrasse [Ausblick auf Stadt und Liesertal], grosse Stallungen, Autohalle.
17 **Z** mit 26 **B**, **ZF** 2.50, **M** 2.- (1.50), **A** 1.20 (1.-), **P** (7) 5.-, (14) 4.50, (30) 4.-.
- H Losen** [i. V. Anton Wiershofen], Ortsmitte. Kleiner **Gt**, elektr. Licht, ~~☞~~, Billard.
8 **Z** mit 10 **B**, **ZF** 2.25, **M** 1.75 (1.20), **A** 1.20 (1.-), **P** (3) 4.-, (14) 3.50.
- H Mürtz**, umgebaut und bedeutend vergrössert, 2 Min. v. Bf. 1 a **Gt**, Bäder, elektr. Licht.
12 **Z** mit 14 **B**, **ZF** 2.-, **P** (4) 4.-. (7) 3.75, (14) 3.50.
- G zum Bahnhof** [Jacob Mehs], Bahnhofstr. **Gt**.
6 **Z** mit 8 **B**, **ZF** 1.50-2.-, **M** 0.80-1.20 (0.80-1.-) **A** 0.70-1.-. (0.60-0.90), **P** 2.50-3.50, (7) 2.30-3.-.
- H-R Kaiserhof**, Kurfürstenstr., am Bf. 38 a **Gt**, Bäder, elektr. Licht.
5 **Z** mit 7 **B**, **ZF** 2.-.

Zemmer.

- 380 m, 500 Einw.  **Quint** [Coblenz-Trier], 9 km; **Auw** [Cöln-Trier], 8 km. Tägliche Landpostfahrt [nur 1 Bock-sitz] 9³⁰ ab Quint, 11³⁰ in Zemmer; 5⁴⁵ ab Zemmer, 7¹⁵ in Quint. Fahrpreis 0.80. Wagen auf Bestellung 6.-. ~~☞~~, kath. Gottesd. im Ort, Arzt, Apoth. Ehrang 12 km.
Am Rande des ausgedehnten Meulenwaldes.
- G Simon**, Hauptstr., 5 Min. vom Wald. Bäder, elektr. Licht,
4 **Z** mit 6 **B**, **ZF** 1.50, **M** 1.20 (1.-), **A** 1.-, (0.80), **P** 3.50, (7) 3.-, (14) 2 90.

Zusammenstellung der Orte nach ihrer Höhenlage in m über N.N.

57 Bonn	140 Cordel	186 Brück, Ahr
60 Brühl	140 Ehrang	187 Aachen
64 Bad Godesberg	141 Mayschoss	190 Bellevue [Trier]
65 Rolandseck	146 Lochmühle	190 Weisshaus
66 Andernach	148 Langerwehe	[Trier]
66 Remagen	150 Burgbrohl	190 Vianden
67 Brohl	150 Bad Tönnisstein	195 Blens
70 Sinzig	155 Schönthal	195 Niedermendig
75 Bodendorf	158 Echternach	198 Bad Mondorf
75 Quadrath	159 Echternacher- brück	200 Hausen
83 Moselkern	160 Untermaubach	200 Laachermühle
85 Ellenz	161 Ramstein	214 Altenwegshof
85 Pommern	164 Springgiersbach	220 Heimbach
87 Ernst	165 Bad Bertrich	225 Mersch, Luxem- burg
89 Ellenz	165 Niederzissen	230 Kesseling
90 Clotten	165 Dreis b. Wittlich	240 Mayen
90 Cochem	165 Wittlich	250 Hasenfeld
90 Cond	167 Altenahr	250 Schloss Roth
90 Ediger	168 Altenburg	250—290 Eupen
90 Sehl	170 Friesenhof	259 Binsfeld
94 Bad Neuenahr	170 Kaiserhammer	260 Loch
98 Alf	170 Kreuzberg	263 Alkerhof
98 Bullay	174 Bollendorf	271 Wassenach
98 Poltersdorf	175 Victoriaberg	278 Maria-Laach
104 Ahrweiler	[Remagen]	280 Antweiler [Ahr]
104 Berncastel	180 Brück	290 Breitenbenden
105 Kinderbeuern	[Nideggen]	290 Münstereifel
112 Walporzheim	180 Föhren	295 Roggendorf
120 Marienthal	180 Krichelsmühle	299 Malberg [Kyll- burg]
121 Issel	180 Rheinbach	300 Adenau
123 Trier	180 Waldfrieden	300 Dorsel
125 Dernau	[Bullay]	300 Eiserfey
132 St. Thomas	184 Bruch	300 Mechernich
133 Rech	185 Bausendorf	300 Strempt
134 Platten	185 Schevenhütte	
135 Schweich		

301 Himmerod	370 Holzheim	455 Mehren
301 Kyllburg	380 Ligneuville	460 Bettenfeld
305 Schneidmühl	380 Pesch	460 Reinhardstein
307 Waxweiler	380 Schwarzenborn	462 Bleialf
308 Densborn	380 Zemmer	470 Blankenheim
312 Eichelhütte	388 Manderscheid	470 St. Vith
315 Rath[Nideggen]	390 Hürtgen	480 Kelberg
321 Eisenschmitt	391 Hellental	485 Kasselburg
324 Ernzen	400 Birgel [Lissendorf]	489 Hohenfels
324 Neuerburg	400 Daun	500 Dockweiler
324 Speicher	400 Müllenborn	505 Hallschlag
325 Mürtenbach	400 Oberbettingen	505 Menzerather Weiher
326 Wiltz	400 Walsdorf	508 Weismes
327 Nideggen	400 Weiersbach	520 Robertville
330 Kockelsberg [Trier]	400-500 Montjoie	566 Sourbrodt
330-350 Malmedy	407 Urft	521 Steinfeld
335 Birresborn	410 Burgreuland	530 Dreis [Dock- weiler]
335 Bitburg	412 Strotzbüsch	536 Ormont
340 Berscheidt	420 Deudesfeld	540 Aremberg
340 Gemünd	425 Dollendorf	540 Marmagen
348 Schleiden	425 Stadtkyll	550 Blanken- heimerdorf
350 Ferschweiler	425-470 Uedersdorf	575 Lichtenborn
350 Ruhrberg	429 Tettscheid	630 Elsenborn Ueb.- Platz
360 Clerf	430 Kaisersesch	670 Nürburg
360 Lissingen	435 Reifferscheid [Schleiden]	
362 Gerolstein	443 Kempenich	
365 Pelm	450 Hillesheim	
365 Waldfrieden [Laacher See]	450 Rodershausen	



Adenau in der Eifel.

300 m überm Meeresspiegel.

Hotel halber Mond.

Altrenommiertes Haus. Schönste Lage.

Pension 4—5 M.**Badeeinrichtung.**Bequemster Aufstieg zur **Hohen Acht** (760 m) und **Ruine Nürburg** (690 m). In nächster Umgebung herrliche, walddreiche Spaziergänge.Besitzer: **Willh. Floss.****Adenau.****HOTEL „ZUR KRONE“^{GG}.**Besitzer: **Jakob Fuhrmann.****Anerkannt gutes bürgerliches Haus.**

Reine Weine. ff. Biere. Mässige Preise.

— ADENAU. —


Hotel „Eifeler Hof“**Erstes Haus am Platze mit Dépendence.****Grosser terrassenförmig angelegter Garten mit
offenen und gedeckten Veranden.**

Herrliche Rundschau. * Eigene Jagden und Forellenfischerei.

Telephon 10.**Elektrisches Licht.**— **In der Nähe Hohe Acht + Nürburg.** —

Wagen werden vom Hotel besorgt.

Besitzer: **Willy Schneider.**



Hotel „Deutscher Hof“

in **Ahrweiler.**

Bestes Absteigequartier für Touristen u. Geschäftsreisende

Luftige Zimmer. Gute Küche.


== **Reine Ahr-, Rhein- und Mosel-Weine** ==

eigenen Wachstums und eigener Kelterung.

Aufmerksame Bedienung. Zivile Preise.
Pension.

Hausdiener am Bahnhof.

J. J. Aderneuer.



== **Alf a. d. Mosel** ==
Bahnhofstation Bullay.

Hotel Theisen „Zur Post“


Besitzer: **C. Theisen.**

Altrenommiertes Haus mit Dépendence.

Pension. Grosser Speisesaal. Terrassen und Garten mit herrlicher Aussicht auf die Mosel und Marienburg. Bäder im Hause. Elektrisches Licht. Omnibus am Bahnhof. Wagen zu Ausflügen im Hotel.
Agentur der Moseldampfer.

== **Table d'hôte 1 Uhr.** ==

Restauration zu jeder Tageszeit.



Hotel-Restaurant

„ZUM RITTERSPRUNG“^{GG}

Altenahr.

Feine Weine. * In- und ausländische Biere.
Frühstück-, Mittag- und Abendtisch
zu mässigen Preisen.

Sehr schöne Zimmer. Gute Küche.

— Pension von M. 3.50 an. —

Den Gesellschaften und Vereinen empfohlen.

Jetziger Besitzer: Heinrich Bürvenich.

Altenwegshof.

Restaurant Zur bunten Kuh

herrlich gelegen, schönste Aussicht von grosser Veranda,
25 Minuten von Station Walporzheim,
wird den Besuchern des Ahrtals, der Eifel, sowie zu längerem
Aufenthalt angelegentlichst empfohlen.

— Billige Preise. —

Achtungsvoll Emil Mayntz, Besitzer.

Berncastel-Cues.

Hotel Fritz „Zum römischen Kaiser“

vis-à-vis der Moselbrücke, direkte Aussicht ins Moseltal.

Gute Küche. Selbstgezogene Weine.

Diners * Soupers * Speisen à la carte zu jeder Tageszeit.

Zimmer mit Frühstück von M. 2.25 an.

Pension von M. 4.— bis 5.50. —

1 Minute vom Moseltalbahnhof.

Hausdiener an allen Zügen.

J. Pet. Schömann, neuer Besitzer.

Birresborn

Mineral - Brunnen.

Linden-Quelle
Natürlicher Natron-Süerling.
Bestes Tafelwasser von ausgezeichneter Reinheit.

Altbewährte Heilquelle
ärztlich empfohlen bei Nieren- und Blasenleiden
und Diabetes.

Birresborner Mineral-Brunnen u. Basalt-Steinbrüche Birresborn (Eifel).

Besichtigung der Werke gern gestattet
nachmittags zwischen 3 und 4 Uhr.

Luftkurort Blankenheim, Eifel.

Hotel-Restaurant „Jägerhof“

J. H. Bollenrath, Besitzer.

== **Anerkannt gute Küche und Keller** ==
 befriedigen meine Gäste bestens.

Ia. Referenzen. Sehr beliebtes Touristen-Haus.

Eigene Fischerei und Jagdgelegenheit.

Ruhiger Aufenthalt für Pensionäre. 470 m Höhe in vollständig geschützter, nordwindfreier Lage. Von herrlichen, mit gutgepflegten Spazierwegen versehenen Fichtenwäldern umrahmt, bietet der Platz allen erholungsbedürftigen und nervenschwachen Personen sichere Erfolge.

Bis zum 1. Juli kommen wesentlich ermässigte Preise in Anrechnung.

Weiteres unter Blankenheim Seite 17 des Textes.



Luftkurort Blankenheim (Eifel).

Hervorragend schöner Punkt der Eifel. An der Quelle der Ahr, in reizendem, vor rauher Luft geschütztem Tale, umgeben von schönen Waldungen mit schattigen Spaziergängen und vielen Sehenswürdigkeiten.

Hotel „Kölner Hof“.

Durch Ankauf des gegenüberliegenden früheren „Eifeler Hof“
 bedeutend vergrößert.

Gut empfohlenes Haus mit anerkannt vorzüglicher Küche und guten Getränken.

Bäder im Hotel. Eigene Fischerei.

Mässige Preise für Sommerfrischler und Touristen.

Telephon No. 1.

ED. HEINDRICHS, Besitzer.

Luftkurort Blankenheim.
Hotel-Restaurant „Zur Post“.



Bäder
im Hause



Eigene
Fischerei

An der Ahrquelle, gedeckte Veranda mit herrlicher Aussicht auf die Burgruine.
 Anerkannt gute Küche und reine Weine.

==== Pensionspreis nach Übereinkunft. ====

Frau C. Lithardt.

==== Call. ====

Hotel „Zur Post“,

H. J. Nesgen.

4 Minuten vom Bahnhof, in der Nähe der Urfttalsperre. * Anschluss an alle Züge von und nach Aachen, Köln und Trier. * Fahrt nach Gemünd 13 Minuten. * Gute Küche. * Schöne Zimmer. * Jeden Tag frische Forellen. * Herrliche Fusswanderung bis zur Abfahrtsstation der Motorboote 1½ Stunden. * Prachtvoller Waldweg zum Römerkanal und Abtei Steinfeld. * Eigene Jagd mit Reh-, Hühner- und Hasenbestand zur freien Verfügung. * Wagen im Hause.

Im Auftrag des Eifelvereins sind erschienen:

Eifelwanderbuch.

180 Tageswanderungen in der Eifel mit einer Karte der Haupttouristenwege. — Preis 25 Pf.

==== Eifelführer ====

neueste (13.) Auflage. — Preis 3 Mark.

Luftkurort
CORDEL

gelegen in
malerischer Lage
im Kylltal in der
südlichen Eifel.

Zweite Station von
Trier (Eifelbahn).




Vorderansicht des Hotels.

Herrliche
Spaziergänge in
milder, ozon-
reicher Luft
durch die über-
aus romantischen
nahegelegenen
Gebirgs-
wäldungen. Herr-
liche Felspartien.

Illustrierte
Beschreibung von Cordel
und Umgegend auf
Verlangen gratis.

HOTEL THIEL

Wohnung mit Pension für Sommeraufenthalt.
==== Eigene Jagd und Fischerei. ====



Hinterfront mit Terrassen und Gartenanlagen.

Hochachtungsvoll **Joh. Jos. Thiel**, Besitzer.

Echternach.

Mittelpunkt der Luxemburger Schweiz.

45
Zimmer
mit 65
Betten.Elektr.
Licht,
Telephon,
Bäder.**HOTEL BELLEVUE**

in nächster Nähe der Waldpromenaden.

— Grösster Komfort. —

— Garage für Automobile. —

Illustrierter Führer mit Prospekt gratis und franko.

Louis Baldauff, Eigentümer.

Sommerfrische „Eichelhütte“

bei Eisenschmitt,

im herrlichen Salmtale, im schönsten Teile der vulkanischen Eifel, 2 Stunden von Manderscheid, 2 Stunden von Kyllburg, 3 Stunden von Wittlich, $\frac{1}{4}$ Stunde von Klosterruine Himmerod. — Für Ruhe- und Erholungsbedürftige, auch Leicht-Nervöse. — Alter schattiger Park mit den seltensten Zierbäumen und Sträuchern. — Schöne Waldspaziergänge mit prachtvollen Aussichtspunkten. — Flussbäder. Kahnfahrten, Forellenfischerei unmittelbar am Hause. — Schöne, hohe Zimmer, der Neuzeit entsprechend eingerichtet. — Eigene elektr. Lichtanlage. — Post und Telephon im Hause.

Restauration zu jeder Tageszeit.

Reine, zum Teil selbstgezogene Weine
aus mittleren und besseren Lagen der Mosel.

Vorzüglicher Apfelwein und feine Flaschenbiere.

Zimmer mit voller Pension M. 4.50 täglich.

Der Besitzer: Joh. Huels.

Luftkurort Eisenschmitt.

Gasthof Wagner-Jung.

Mittelpunkt zwischen Manderscheid-Kyllburg.

10 Zimmer mit 18 Betten.

Kalte und warme Bäder im Hause.

Schwimm- und Bade-Anstalt.

Gute Forellenfischerei.

Pension 4 M. à Person, Familien nach Übereinkunft.

Logis mit Frühstück 2 M.

Mittagessen M. 1,50, Abendessen M. 1,—.

Elektrisches Licht. Wasserleitung.



EUPEN

Luftkurort

und

Sommerfrische,

280 m ü. M. (Bahnl. Köln-Herbesthal u. Malmedy-Raeren-Eupen), am Fusse des Hohen Venn, in romantischer Berglandschaft, reich an Laub- u. Nadelwäldungen und pittoresken Wiesenhängen. Völlig staubfreie ozonhaltige Luft. Prächtige Spaziergänge i. d. Hertogewald. Bequeme Ausflüge i. d. Limburger Land (Talsperre d. Gileppe) und die belgischen Städte. Vorzügl. u. billige Unterkunft in Gast- u. Privathäusern. Strassenbahnen nach Aachen u. z. Gileppe. **Wasserheilanstalten, Kneippkur, unter ärztlicher Leitung.** Illustr. Führer kostenfrei durch das **Kurkomitee.**

Luftkurort Eiserfey b. Mechernich

(Station der Eifelbahn Köln-Trier).

Gasthof D. Westermann

hält sich bestens empfohlen.

Schöne Spazierwege

um die wildromantische Kakushöhle mit ihren herrlichen Naturgrotten.

Die grösste Höhle fasst 500 Mann. * Eigene Forellenfischerei.

Gesundes Wasser, direkt aus der Quelle, ärztlich empfohlen.

Angenehmster Aufenthalt für Erholungsbedürftige.

Gute Küche. — Schöne Fremdenzimmer.

Neuer grosser Saal und Kegelbahn für Vereine und Gesellschaften.

Pensionspreis 3.50 Mark, für Kinder 2.00 Mark pro Tag.

Fredebeul & Koenen, Verlag, Essen (Ruhr).

Eifelerzählungen von Nanny Lambrecht.

Was im Venn geschah.

Erzählungen aus der Eifel und der Wallonie.

Preis brosch. 2.40 M., eleg. geb. 3.— M.

Das Haus im Moor.

Eifelroman.

Preis brosch. 4.— M., eleg. gebd. 5.— M.

Was Nanny Lambrecht in ihren Novellen „Was im Venn geschah“, von denen die erste 1904 auf den Kölner Blumenspielen mit dem ersten Preise ausgezeichnet wurde, verspricht, hat sie in ihrem Roman „Das Haus im Moor“ gehalten: sie hat sich zu einer Heimdichterin von urkräftiger Eigenart und hervorragender Gestaltungskraft entwickelt. Mit liebevollem Herzen vertieft sie sich in die herben Charaktere ihrer Landsleute, in lebensvoller Erzählung macht sie uns mit ihrem von keinerlei Lichtglanz erhaltenen Leben bekannt. N. Lambrechts Schriften sind streng dezent, was ihr den Namen der „christlichen Viebig“ eingebracht hat.

In meinem Verlage erschien die 4. und 5. Auflage von

Eifelsagen und Gedichte

von Peter Zirbes.

Mit dem Bildnis des Dichters. * In Leinen geb. M. 1.50.

W. Groos, Kgl. Hofbuchhandlung, Coblenz

(L. Meinardus).

Luftkurort Gemünd (Eifel).

Angenehmer Aufenthalt

für Geschäftsreisende und Touristen.

Verschiedene Biere und Weine.

Vorzügl. Küche. Schöne Zimmer.

Veranda mit reizender Aussicht.

Kegelbahn u. Billard.

Bäder im Hause. Pension.

Hotel zum goldenen Stern

Inhaber:

Johann Kremer

in unmittelbarer Nähe des Bahnhofes und der Post.

Gemünd (Eifel)

reizender, sehr beliebter Luftkurort mit zahlreichen Waldpromenaden, dem Kermeter-Hochwald und der Urfttalsperre, der grössten Talsperre Europas.

Das Seebecken, welches etwa 1 km unterhalb Gemünd beginnt, hat eine Länge von 10 km und fast 45½ Millionen kbm Wasser.

Die „Köln. Ztg.“ schreibt: „Der allein schon wegen des gewundenen Flusslaufes und der zahlreichen Seitentäler äusserst eigenartig gestaltete See von nicht weniger als 216 ha Oberfläche wird fast allenthalben waldumkleidete, von Felszacken überragte und bloss in der Nähe von Mausbenden bei Gemünd von flachen Wiesen umsäumte Ufer haben. Es ist demnach die Annahme berechtigt, dass nicht bloss das Riesenwerk der Sperrmauer den Berufstechniker interessieren, sondern auch der Naturfreund ein Landschaftsbild zu würdigen wissen wird, das an Schönheit selbst in der an landschaftlichen Reizen überreichen Eifel nicht seines Gleichen hat.“

GEMÜND (Höhenlage 340 m) bietet den Besuchern der Talsperre nicht nur den **einzigsten bequemen**, sondern auch den **hervorragend herrlichsten Zugang** am Seebecken entlang zur **Sperrmauer** (Höhenlage 324 m). Auf eine Wege­länge von 11 km entfällt also ein Gefälle von nur 16 m, sodass diese Wandertour, **sowohl hin als zurück**, fast horizontal liegt. Bis zu den früheren Pulvermühlen kann diese reizvolle Fusstour durch Wagenfahrt noch um 3 km abgekürzt werden, sodass dann nur noch 8 km verbleiben. Weniger rüstige Fussgänger haben von den Pulvermühlen aus Gelegenheit, mit Motorbooten zur Sperrmauer und zurück zu gelangen. Die hiesige Ortsgruppe des Eifelvereins vermehrt in jedem Jahre in der Umgebung von Gemünd die bereits bestehenden Wegeanlagen, Aussichtspunkte und Ruhebänke (Zahl der letzteren bereits über 100), sodass selbst bei mehrwöchigem Aufenthalt immer neue Promenaden und Touren gemacht werden können. — Das Städtchen besitzt u. a. Wasserleitung, elektr. Licht, Post, Fernsprechamt, katholische und evangelische Pfarrkirche, hat eine gesunde Lage und kann Erholungsbedürftigen sehr empfohlen werden, zumal die Verpflegung in den verschiedenen Gasthöfen eine vorzügliche und preiswürdige ist; auch sind Privatwohnungen mit und ohne Frühstück vorhanden. Wagen für grössere und kleinere Touren stehen zur Verfügung. — Auskunft erteilt:

**Die Ortsgruppe
des Eifelvereins in Gemünd (Eifel).**

Gute Zugverbindungen nach allen Richtungen.



GEROLSTEIN.

Hotel Heck

Kreuzpunkt Köln-Trier und St. Vith-Andernach.

Haltestelle für Schnellzüge.

— **Haus ersten Ranges.** —

1898 bedeutend vergrößert und der Neuzeit entsprechend eingerichtet.

Offene und gedeckte Veranden — Besitzer des am Hotel gelegenen grossen, schattigen Burggartens in reicher Formenpracht mit riesigen Dolomithfelsen und herrlicher Aussicht ins Gebirge — Schöne Waldpartien in der Nähe — Eigene Jagd und Fischerei — Geognostisches Eifel-Museum, einziges der Eifel — Bäder im Hause — Elektrisches Licht — Zimmer v. M. 1.50, Pension v. M. 4.— an, Mittagessen M. 1.75, Abendessen M. 1.30.

— **Reichhaltige Speisekarte.** —

Moselweinhandlung. — Glasbierausschank.

Hausdiener an jedem Zuge.



Waldschlösschen „Zur Arndtruhe“,**GODESBERG 4** (früher Friesdorf).**Café, Wein-, Bier-Restaurant und Pension.**

Paradiesisch schön gelegen, am Fusse der waldbewachsenen Höhe (Kottenforst), zu Eingang des Klufterbachtals. — Parkähnliche Spaziergänge. — Zentralpunkt für die Ausflüge ins Siebengebirge. — Einst Lieblingsaufenthalt des Dichters Ernst Moritz Arndt.

Grosse Terrassen-Restaurationsanlagen direkt am Walde für ca. 800 Personen.

Vom 15. Mai bis 15. September jeden Montag Nachm. von 4—7¹/₄ Uhr:

Grosses Militär-Konzert.

Volle, sehr gute Pension von M. 4.50 an. — Bäder im Hause.

Fernspr.: Amt Godesberg Nr. 151.

Besitzer: **Josef Loevenich.**

Hotel „Haus Schönblick“

Telephon Nr. 3. **CARL UEHLEIN** Benzin-Station

Heimbach (Eifel).

Ausgangspunkt zur grössten Talsperre Europas.

Am Hotel vorbei nächster Weg zur Kraftstation.

Schönstes Hotel der Eifel.

Elektrisches Licht.

Garage, Stallung. — Bäder im Hause.

Nahe am Wald. Schöne Ausflüge.

2 Min. vom Bahnhof, Endstation Düren—Heimbach.

Pension. Restauration.

Dortmunder Bier. Weine erster Firmen.

Man beachte auch den Anzeigenteil im
Eifelvereinsblatt.

Vorder-



Ansicht

Luftkurort KYLLBURG

in der Eifel.

Strecke Cöln-Trier, Haltestelle für Schnellzüge.

EIFELER HOF

Hotel und Pension — Haus I. Ranges

herrliche Lage, 2 Minuten von den Waldpromenaden entfernt.
Über 100 Logierzimmer mit 160 Betten im Hotel. — Bäder. —
 Elektr. Licht. — Croquet-, Tennis-, Turn- und Kinderspielplätze.
 — Garten und Kegelbahn am Hause. — Eigene Fischerei.


Pensionspreis inkl. Logis von M. 4.50 bis 6.50
 bei anerkannt bester Verpflegung.

— **Tadellose Küche. Reingehaltene Weine.** —
Helles und dunkles Export-Bier vom Fass.

Wagen an jedem Zuge.

W. Schulte, Besitzer.

Garten-



Ansicht

Luxemburg.

Das Großherzogtum Luxemburg, das sich nachbarlich an das Eifelgebiet anlehnt und sich mit diesem in die herrlichen Naturbilder des romantisch-wilden Sauerlandes teilt, ist in der Touristenwelt noch nicht hinreichend bekannt und gewürdigt. Es darf wohl als eines der reizendsten Gebirgsländer westlich des Rheines bezeichnet werden. Eingeschlossen von den düstern, mannigfaltig gestalteten Höhenzügen der belgischen Ardennen im Westen und Norden, von dem an wilder Romantik so reichen Our- und Sauerale im Osten und der sonnigen, farbenprächtigen, saftiggrünen Moselniebung im Süden, liegt es da, ein wechselvolles Idyll lieblicher, malerischer Talgründe, steilanstiegender, waldbestandener, mit imposanten Trümmern alter Ritterburgen gekrönter Berghöhen und wildzerklüfteter Bergtäler, welche sich dem Wanderer urplötzlich erschliessen und herrliche Einblicke in reiche und grossartige Scenerien gewähren.

Es gehört zu den meistbewaldeten Ländern des nordwestlichen Europas; fischreiche Flüsse durchziehen seine Täler; dem Geologen erschliess es eine ungewöhnlich reiche Skala geologischer Formationen; dem Floristen bietet es eine ungemein mannigfaltige und in der Welt der Botaniker rühmlichst bekannte Flora: Farnkräuter, unter welchen das Hymenophyllum tunbridgense bei Berdorf eine Seltenheit ersten Ranges ist, Orchideen, Ophrys- und Orchisarten u. dergl.; auch der Altertumsforscher findet dort des Interessanten in Fülle.

In politischer Hinsicht nahm Luxemburg im 14. und 15. Jahrhundert eine hervorragende Stellung ein. Es hat dem Deutschen Reiche vier Kaiser gegeben, unter welchen Heinrich VII., den Dante in seiner Divina Comedia besingt, Karl IV. und Sigismund in hohem Andenken stehen. Peter von Aspelt, Erzbischof und Kanzler des weiland römischen Reiches, war ebenfalls ein Luxemburger.

Die Stadt **Luxemburg**, welche seiner Zeit die Bewunderung Goethes erregt hat (siehe Campagne in Frankreich, 15. und 16. Oktober 1792), hat eine überaus malerische Lage.

Bis 1866 war sie deutsche Bundesfestung mit preussischer Besatzung und galt als eine Festung ersten Ranges, als ein Bollwerk, das jedem feindlichen Angriffe trotzen konnte. Mit der Auflösung des deutschen Bundes im Jahre 1866 wurde Luxemburg durch den Londoner Vertrag vom 11. Mai 1867 neutral erklärt und die Festung infolgedessen geschleift. Von jener allen Begriff übersteigenden Mannigfaltigkeit der auf- und nebeneinander getürmten Kriegsgebäude bleiben heute nur mehr altersgraue, vereinsamte Festungstürme, mächtige Felswände

mit ausgehauenen Schiesscharten, gewaltige Bastionen und Wälle, welche die jäh aufsteigenden, der Oberstadt als Grundlage dienenden Felsmassen krönen. Entzückt bleibt der Wanderer stehen, vertieft in den Anblick des pitoresken Aufbaues der Stadt von ihrem felsigen Pidalst bis zur luftigen, leichten Silhouette ihrer zahlreichen Türme und Türmchen.

Die neue steinerne Brücke, welche das Petrustal in einem einzigen Bogen von 84 Meter Spannung überschreitet, steht als ein neues Weltwunder einzig in ihrer Art da.

Das Land ist übersät mit Trümmern imposanter Ritterburgen: **Fels**, **Burscheid**, **Esch a. d. Sauer**, **Brandenburg**, **Vianden**, welch' letztere nach dem Urteil Aug. Reichenspergers den schönsten Burgruinen Deutschlands ebenbürtig an die Seite gestellt werden darf. Unter den noch erhaltenen Schlössern machen wir **Wiltz** und **Clerf** namhaft.

Das Müllertal bei **Echternach** enthält eine so wilde, bezaubernde Romantik in den wunderbaren, oft grossartigen Steingebilden, dass es der Feder meist nicht gelingt, die Sprache wiederzugeben, die hier eine herrliche Natur zum Menschen redet: die schaurige Wolfsschlucht mit ihren turmhohen Felswänden; das Aesbachtal mit seinen grossartigen Felsengruppen; der Halerbach mit seinem plaudernden Waldwasser; der Ort Consdorf mit der Goldfralay, Eulenburg, Kohlscheuer; Berdorf mit seinen Felschluchten und **Befort** mit seiner romantischen Burgruine. Von dieser Gegend schreibt Joseph Görres: „Dieser Strich darf neben dem Rhein in all seiner Pracht und Herrlichkeit nicht zurückstehen.“

Das Städtchen Echternach hat eine reizende Lage am rechten Sauerufer und gehört zu den geschichtlich interessantesten Städten des Landes. Die grossartige, im 7. Jahrh. von dem Friesenapostel Willibrordus gegründete Benediktinerabtei mit der wiederhergestellten Pfeilerbasilika ist ein wahres Prachtbauwerk; die alte Pfarrkirche mit ihren zwei romanischen Chortürmen birgt die Reliquien des hl. Willibrordus. Bei weitem das merkwürdigste Profangebäude des Ortes ist der zu Ende des 15. Jahrhunderts errichtete und damals zu Gerichtszwecken dienende Dingstuhl*).

Für Verkehrsverhältnisse ist durch ein sehr ausgedehntes und weitverzweigtes Eisenbahn-, Strassen- und Wegenetz äusserst gut gesorgt. Das Land eignet sich ausgezeichnet zu Luft-, Wasser- und Terrain-Kuren. Die Gasthöfe sind gut, die Preise mässig, stellenweise sogar auffallend billig.

*) Vergleiche Führer durch Echternach und Wanderungen in seiner Umgebung. Mit Bildern und einer Spezialkarte. 2. Aufl. Trier, Verlag von Heine Stephanus. Preis 80 Pf.

Gasthaus zur Laacher Mühle**(Besitzer: Peter von Wihl),**

an der Strasse von Niedermendig nach Maria-Laach gelegen,
2 Minuten vom Walde, 15 Minuten von Maria-Laach entfernt,
empfiehlt sich den Besuchern des Laacher Sees.

Reine Weine — Frische Milch — Gute Küche — Feinstes Niedermendiger Lagerbier.

Volle Pension von 3.50 M. an. Logis mit Frühstück 2 M.

Fahrgelegenheit zu jeder Zeit mit den vom Bahnhofe Niedermendig nach
Maria-Laach verkehrenden Wagen.

— **Mayen.** —


HOTEL PETER KOHLHAAS

— Marktplatz Nr. 15 * Telephon 296. —

Schöne Zimmer.

Bekannt gute Speisen und Getränke.

Logis und Frühstück M. 2.—. Pension von M. 3.— an.



— **Bad Bertrich.** —

Telephon 6

Luftkurort

Manderscheid

— die Perle der Eifel. —

Hotel Müllejans

Erstes und grösstes Haus am Platze,
bedeutend vergrössert.

— 50 Betten. —

10 Minuten vom Walde entfernt, seit 1838
Familienbesitz.

Ganz frei gelegen; grosser Garten mit
gedeckter Veranda. — Empfehlenswert für
Touristen und Geschäftsreisende. — Gute
Küche und anerkannt reine Weine. —
Münchener Bier. — Pension. — Wagen
im Hause, auf Bestellung an den Bahn-
stationen Daun, Kyllburg, Wittlich. —
Stallungen. — Automobilgarage. — Benzin-
station. — Bäder zu jeder Tageszeit. —
Fischerei.

Telegramm-Adresse:

Hotel Müllejans, Manderscheid.

+ On parle français. +



BAD MONDORF*)

(Großherzogtum Luxemburg).

Dieser Kurort liegt in einem von Wäldern und Reben umkränzten stillen Seitentale des an landschaftlichen Reizen so reichen Moseltales.

Die Badeanstalt ist umgeben von einem reizenden, vornehm eleganten Park, wie wenige Anstalten einen solchen aufzuweisen haben.

Wer ohne spezielle Erkrankung nur von den Anstrengungen und gewöhnlichen Unfällen des Winters in einer gesunden, stillen, anmutigen Gegend sich erholen, seine Gesundheit pflegen, seine Nerven stärken, seinen Körper kräftigen will, der wird in Mondorf volle Befriedigung finden. Für Zerstreuungen ist hinreichend gesorgt. Das Leben hat einen einfachen, aber „däftigen“, einen vertraulichen, intimen Charakter, der die Badegäste wie mit Familienbanden umschlingt.

Unter den Kochsalzquellen, wie Homburg, Wiesbaden, Kissingen u. dgl. nimmt Mondorf eine der hervorragendsten Stellen ein durch seine aussergewöhnliche Reichhaltigkeit an Nährsalzen, namentlich aber durch seinen bedeutenden Bromgehalt.

Mondorf ist von ausgezeichneter, fast unfehlbarer Wirkung bei chronischen Erkrankungen der Verdauungsorgane, Appetitlosigkeit, Verdauungsschwäche, Magen- und Darmkatarrh, Stuhlverstopfung, Hämorrhoidalleiden, besonders bei **Leberschwellung**; bei Schwächezuständen, bei erschwerter Rekonvaleszenz infolge schwerer Erkrankungen (Typhus, Lungenentzündung, Influenza u. dgl.); bei **Nervosität**, besonders infolge anstrengender geistiger Arbeit;

*) Vergleiche „Illustrierter Führer durch **Bad Mondorf**“, herausgegeben von **Leo Woerl**, Leipzig.

bei Gicht und Rheuma, sowie bei Zuckerkrankheit, Blasengries und Fettleibigkeit.

Mit dem Mineralbad ist auch eine **Kaltwasser-Heilanstalt** verbunden, welche als eine Musteranstalt gilt. **Lichtbäder** und **Elektrotherapie** gehören ebenfalls zu den Heilfaktoren des Bades.

Das **Inhalatorium** ist mit den modernsten Apparaten nach dem System von Bad Ems ausgestattet: Warm-Inhalations-Apparate mit medikamentöser Beigabe bei tiefsitzenden Lungenkatarrhen; Salon-Inhalations-Apparate, welche die einzuatmende Luft mit dem feinsten zerstäubten Mineralwasser schwängern; pneumatische Apparate gegen Asthma und die Ueberreste von Bronchialkatarrh, Lungenentzündung u. dgl.

Das Mondorfer Mineralwasser ist eines der ausgezeichnetsten laxierenden Mittel. Da es eine wirkliche Heilung und nicht, wie andere Wasser, eine Ueberreizung der gestörten Darmtätigkeit bewirkt, kann man es wochen- und monatelang immer mit derselben vorteilhaften Wirkung geniessen; keine Spur von Unwohlsein, von Bauchgrimmen; der Appetit wird geweckt und eine halbe Stunde nach erzielter Wirkung kann man zur gewöhnlichen Nahrung zurückkehren. Hat man bei irgend einem Anlasse der Verdauungstätigkeit an Speise oder Trank zuviel zugemutet, so genügt morgens beim Aufstehen eine Flasche Mondorfer Wasser, um „katerhafte“ Anwandlungen gründlich zu verscheuchen.

Die Umgebung von Bad Mondorf bietet sowohl in historischer als in landschaftlicher Hinsicht höchst lohnende Ausflüge nach Remich, nach Nennig mit seinem römischen Mosaikboden, nach Rodemacher mit den Ueberresten seines früheren Festungsgürtels u. dgl.

Die Gasthöfe sind gut; der Pensionspreis wechselt zwischen 3 und 7 Mark; besonderer Pflege Bedürftige, sowie alleinstehende Damen und Kinder finden Aufnahme in dem neuen, sehr komfortabel eingerichteten Elisabethenheim.

Die Badepreise sind sehr mässig.

Durch musterhafte Badeeinrichtungen, herrliche Parkanlagen sowie gesunde Lage gehört Mondorf zu den empfehlenswertesten Mineralbädern und Kaltwasserheilstätten.



HOTEL HORCHEM

Telephon Nr. 18. MONTJOIE. Telephon Nr. 18.

Wein-Handlung, speziell Moselweine eigener Kelterung.

Table d'hôte 1 Uhr. — Warme Platten zu jeder Tageszeit.

* * Grosse eigene Forellenfischerei im herrlich gelegenen Rurtal. * *
Münchener, Pilsener und Dortmunder Bier. — Separater Gesellschaftssaal.
Logis mit Frühstück M. 2.50. Pensionspreis inkl. Tischwein M. 4.50 bei 6tägig. Aufenthalt.
Bei grösseren Dinern u. Gesellschaften vorherige Anmeldung erwünscht.

Münstereifel.

HOTEL ZUR POST

(F. Helpenstein).

Durch gute Betten u. Küche sowie reine Weine bestens bekannt.

Vorzügliche Pension bei billigen Preisen.

On parle français.

English spoken.

Hotel Hillebrand, Münstereifel.

Angenehmer Sommeraufenthalt

in gesunder und romantischer Gegend. Schattiger Garten mit gedeckter Halle am Ufer der Erft, durch bewaldete Berganlagen in unmittelbarer Verbindung mit dem 4000 Morgen grossen Stadtwalde. Elektrische Beleuchtung. — Bäder im Hause.

Fernsprech-Anschluss Nr. 2. — Billige Pensionspreise.

Bad Neuenahr.

Hotel Becher „Zum goldenen Pflug“

verbunden mit

Wein- und Bier-Restaurant,

im Zentrum gelegen. — Kurgemässe Küche.

Logis mit Frühstück von M. 2.50, Pension von M. 5.00 an.

Das ganze Jahr geöffnet. Spezial-Haus der Herren Geschäftsreisenden.

Besitzer: Heinrich Becher aus Altenahr.

Neuenahr

Grosser Sprudel und Willibrordus-Sprudel

Einzige alkalische Thermen Deutschlands

wirken säuretilgend, verflüssigend, mild-
lösend und den Organismus stärkend.

Reisewege: Von Cöln oder Coblenz nach Re-
magen am Rhein und von Remagen
am Rhein mit der Ahrtalbahn in 25 Minuten nach
Neuenahr.

Heilanzeigen: Magen- und Darmleiden, Leber-An-
schwellungen, Gallensteine, Zucker-
krankheit, Nieren- und Blasenleiden, Gicht, Rheumatis-
mus, Erkrankungen der Atmungsorgane.

Kurmittel: Bade- und Trinkkuren, Bäder jeder Art,
Römisch-Irische, elektrische Licht- und
Vierzellenbäder, Kohlensäurebäder, Fangobehandlung.
Röntgen-Laboratorium. Inhalationen und Massagen.
Neuerbautes grossartiges Badehaus mit mustergültigen
Einrichtungen.

Für Hauskuren: Versand des Neuenahrer Sprudels
in Flaschen den Herren Ärzten zu Versuchszwecken
„gratis und franko“.

Neues Kurhaus, Sehenswürdigkeit
I. Ranges.

Wohnung: Kurhotel, einziges Hotel in unmittel-
barer Verbindung mit dem Thermal-
Badehaus; ausserdem viele gute Hotels und Privat-
pensionen.

Kurfrequenz: Im Jahre 1906 ca. **12000 Per-
sonen**, ohne die Passanten.

Ausführliche Broschüren gratis und franko
durch die

Kurdirektion Bad Neuenahr
(Rheinland).




Luftkurort Neuerburg



(die Perle der Eifel).

Hochromantische Lage in geschütztem Talkessel, reich an Waldungen, schattige Spaziergänge rings um die Stadt mit herrlichen Aussichtspunkten, Wasserfall, grosse historische Burgruine. Reine Luft, mildes Klima. — Wasserleitung und Kanalisation. — Arzt, Apotheke, Hospital, Badeanstalt, — Gute Gasthöfe und Privatwohnungen, mässige Preise. — Angenehmer Familienaufenthalt. — Gelegenheit zur Jagd und Fischerei. — Endstation der Eisenbahnstrecke Gerolstein-Pronsfeld-Neuerburg. — Postverbindung nach den Bahnhöfen Erdorf-Bitburg und Bollandorf. — Nähere Auskunft durch



Bürgermeister Grobben.



Hotel
„Cölner Hof“
 von C. J. Conrath
Neuerburg

Kreis Bitburg, Eifel
 am Marktplatze
 (Posthaltestelle)

Billard. * Grosse Stallungen.
 Diener am Bahnhofe.

Nürburg (Eifel), 670 m hoch.

Hotel „Zum Grafen von Hochstaden“.

25 Betten. Vorzügliche Verpflegung. Mässige Preise.
 Herrliche Spaziergänge, besonders schön ist der Sonnenaufgang zu sehen.
 Wagen im Hotel. — Telephon. — Schlüssel und Eintrittskarte zur Burg.

Inhaber: **Wilh. Frings,**

Besitzer des Hotels „Zum wilden Schwein“, Adenau.

Luftkurort Nideggen (Eifel).
Aug. Gerh. Gebhardt

Maler und Photograph.

==== Atelier auf dem Wege zur Burg. ====

Photographien vom Rurtal, Talsperre usw.,
 in verschiedenen Grössen und Ausführungen.

Übernahme aller Arbeiten für Amateure.

Platten, Papiere und Chemikalien
 in bester Qualität, stets vorrätig.

Dunkelkammer zur Verfügung. Photographische Apparate leihweise.

Restaurierung von Ölgemälden.

Bleichen von Stahl- und Kupferstichen.

Photographische Aufnahmen von Portraits, Gruppen, Häusern
 und Ansichten, auch nach ausserhalb, werden bestens, zu
 billigsten Preisen ausgeführt.

==== Prima Referenzen. ====




HOTEL HEILIGER

Telegr.-Adr.: Heiliger. NIDEGGEN.

Telephon No. 6.

Inhaber des Burg-Restaurants und der Burgruine, welche mit ihrem stilgerecht rekonstr. Rittersaale und Bergfried als erste Sehenswürdigkeit der Eifel gilt und selbst von S. M. Kaiser Wilhelm II. am 19. Oktober 1906 besucht wurde. Die zum Hotel gehörigen vollständig eingefriedigten Garten- u. Waldanlagen stehen in direkter Verbindung mit demselben und umfassen ein selten grosses Areal. Gemeinschaftl. Ausflüge der Kurgäste zur Urfttalsperre etc. Picknicks — Wagen — Bäder — Elektr. Licht — Garage. Volle Pension inkl. Zimmer, Wein und Nachmittags-Kaffee M. 5.00 bis 6.50.



Waldluftkurort Rheinbach. Sanatorium „Villa Maria“.

Kur- und Erholungshaus, vorwiegend für Nervöse. Epileptische ausgeschlossen. Wasserleitung, elektrische Beleuchtung u. Zentralheizung. Elektrische Wannen- u. Vierzellenbäder, kohlen saure Bäder mittels flüssiger Kohlensäure, Sonnenbäder u. Wintergarten. Familienanschluss.

Prospekte durch den Besitzer: **S.-R. Dr. Gerhartz.**

Robertville.

Am Eingang in das rom. Warchetal, 25 Minuten von Ruine Reinhardstein.

HOTEL HENNES.

Bestempfohlene Pension. Aufmerksame Bedienung.

Wagen auf Wunsch zur Bahn.

Fernsprechstelle.

Luftkurort Ruhrberg.

Gasthof W. Q. Hürtgen

1/2 Stunde von der Urfttalsperre, sehr romantisch, schönster Punkt der Eifel.
Schöne Aussichten und Spaziergänge.
Grosser Saal, Kegelbahn, schattiger Garten. Berühmte Küche und Keller.

Billige Pensionspreise.



== Hotel-Casino JOS. WIRTZ ==
Luftkurort SCHEVENHÜTTE bei Eschweiler.

Schönthaler Hof

in Schönthal

1/2 Stunde von Station Langerwehe, 25 Minuten von Klein-
bahnhaltestelle Hamich.

Schönstgelegener u. beliebtester Ausflugsort des Wehetales

direkt am Walde.

Der herrlichen ozonreichen Luft wegen ruhebedüftigen Sommer-
frischlern angenehmster Aufenthalt bei mässigen Pensionspreisen.

Grosse helle Zimmer. Erstklassige Verpflegung.

Anerkannt gute Küche.

Reine Weine. ff. Biere.

Schöne Veranda, Garten. Weiher zu Kahnfahrten.
Kinderschaukel etc.

Aufmerksame Bedienung.

Wwe. G. Marbach.



Jos. Krabler

— **Schleiden.** —

SPEZIALITÄT:

Ansichtskarten von Schleiden

in über 20 Sorten.

Blumen-, Künstler- und Phantasiekarten.

Führer durch Schleiden und Umgegend

mit einer Karte von Eugen Virinond.

Geschenke und Andenken

in Metall, Glas und Porzellan

mit Ansicht und Gruss von Schleiden.

Papier-, Schreib- und Spiel-Waren.

Zigarren u. Zigaretten.

Photographien und Lichtdruckbilder

von **Schleiden.**



G. H. Luxemburg, Vianden.

Perle der Luxemburgischen Schweiz mit Ruine des Stamm-
Schlosses Oranien-Nassau.

~~~~~  
**HOTEL ENSCH** ~~~~~

Nähe des Bahnhofs.

Modern. Pension 4—5 M. Illustrierter Prospekt frei.

Weinhandlung und Weinwirtschaft

zum

„**SANCT PETER**“

A. Dahm, Inhaber: Jos Dahm

**WALPORZHEIM.**

Bedeutendes Besitztum in den besten Lagen v. Walporzheim, Ahrweiler u. Neuenahr.

== **Ahr-Rotweine.** ==

Eigenes Wachstum. Eigene Kelterung.

**J. M. DAHM**

== Weingutsbesitzer und Weingrosshandlung ==

(Inhaber: Alfred Dahm)

**WALPORZHEIM a. d. Ahr, Rheinland,**

== gegründet 1827. ==

Bedeutender Besitz in den besten Weinbergslagen.

Höchste Auszeichnungen für Ahr-Rotweine eigenen Wachstums.

Bitte genau auf **J. M. Dahm** zu achten.



Bad Bertrich (Käsegrotte)





**TRIER.**  
**Hotel zur Post**

und Weinhandlung  
 vis-à-vis dem Hauptpostamt und Kaufhaus.

**Spezialhaus  
 für Geschäftsreisende und Touristen.**

Vollständig renoviert,  
 mit allem Komfort, der Neuzeit ent-  
 sprechend, ausgestattet.

**Anerkannt exquisite Küche.**


Naturreine Weine (berühmte Weinstube).  
 Offiziers-Mittagstisch.

Zimmer von 2 Mark an.  
 Table d'hôte. Soupers. Reichhalt. Abendkarte.

Elektrisches Licht. Dampfheizung. Bäder.  
**Ausstellungs-Zimmer.**

**AUTOMOBIL-GARAGE.**  
 Omnibus an allen Zügen und Schiffen.

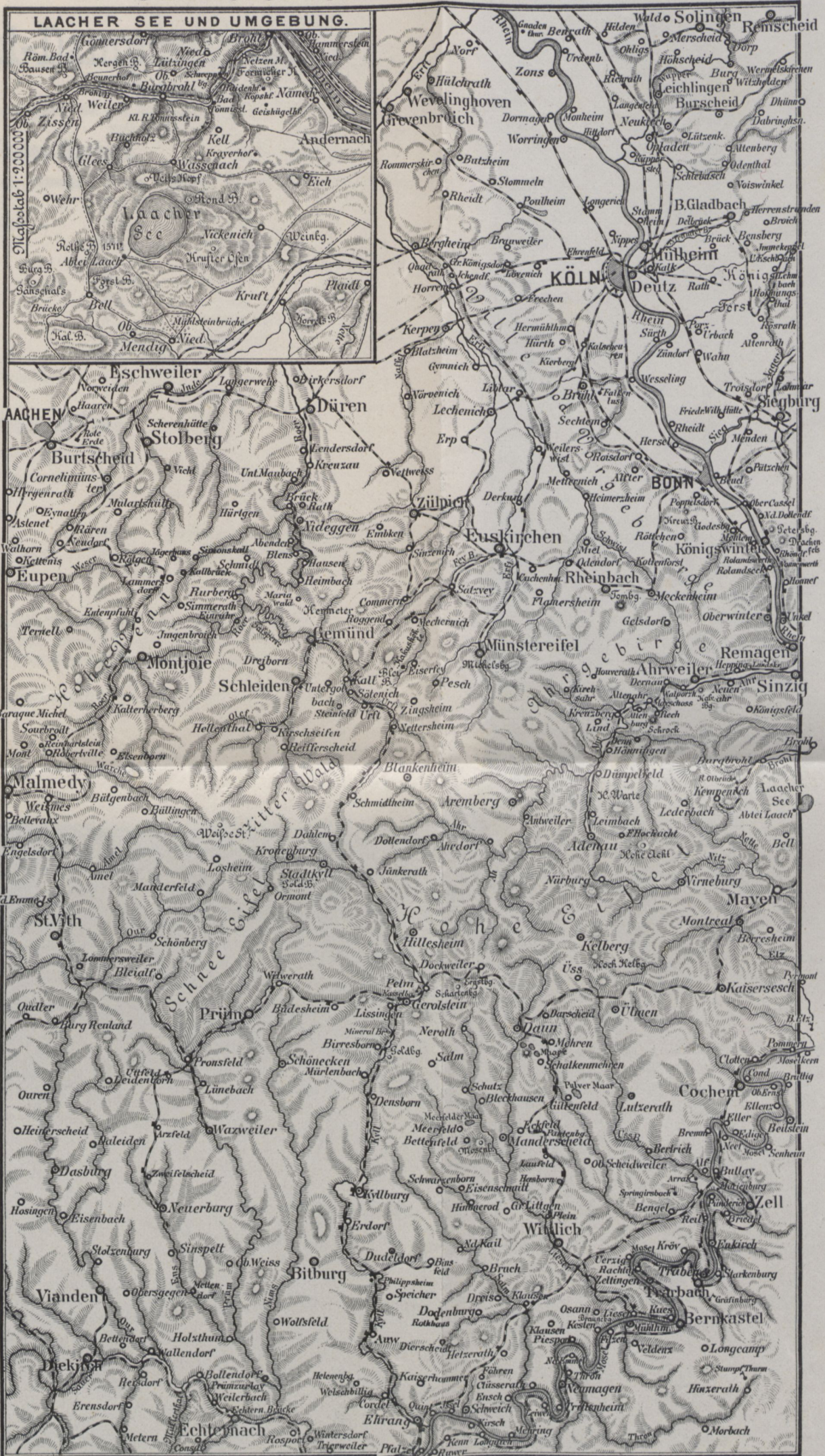
**Ludwig Becker,**  
 neuer Inhaber.



Münstereifel, Altes Stadttor

CARL GEORGI  
Universitäts-Buchdruckerei und Verlag  
BONN

# ÜBERSICHTSKARTE DER EIFEL.



# Sommer-Fahrplan 1907

(15. Mai bis 1. Oktober)

der

## Mosel-Dampfschiffahrt A.-G.

in Coblenz.

Die Fahrzeitangaben bei den Zwischenstationen und der Endstation sind annähernd.

### Coblenz-Traben-Trarbach.

|                              | Montag. | Dienstag. | Donnerstag. | Freitag.                          |
|------------------------------|---------|-----------|-------------|-----------------------------------|
| Ab Coblenz . . . . .         |         |           |             | 6 <sup>1</sup> / <sub>2</sub> V.  |
| „ Hatzenport . . . . .       |         |           |             | 6 <sup>3</sup> / <sub>4</sub> „   |
| „ Moselkern . . . . .        |         |           |             | 10 <sup>1</sup> / <sub>4</sub> „  |
| „ Treis . . . . .            |         |           |             | 11                                |
| „ Cochem . . . . .           |         |           |             | 12 <sup>1</sup> / <sub>2</sub> N. |
| „ Beilstein . . . . .        |         |           |             | 1 <sup>3</sup> / <sub>4</sub> „   |
| „ Alf . . . . .              |         |           |             | 4 „                               |
| „ Zell . . . . .             |         |           |             | 4 <sup>3</sup> / <sub>4</sub> „   |
| „ Pünderich . . . . .        |         |           |             | 5 <sup>3</sup> / <sub>4</sub> „   |
| An Traben-Trarbach . . . . . |         |           |             | 7 <sup>1</sup> / <sub>2</sub> „   |

### Traben-Trarbach-Trier.

|                              | Dienstag. | Mittwoch. | Freitag. | Samstag.                         |
|------------------------------|-----------|-----------|----------|----------------------------------|
| Ab Traben-Trarbach . . . . . |           |           |          | 7 V.                             |
| „ Uerzig . . . . .           |           |           |          | 8 <sup>1</sup> / <sub>2</sub> „  |
| „ Zeltingen . . . . .        |           |           |          | 9 „                              |
| „ Bernkastel . . . . .       |           |           |          | 9 <sup>3</sup> / <sub>4</sub> „  |
| „ Lieser-Mülheim . . . . .   |           |           |          | 10 <sup>1</sup> / <sub>4</sub> „ |
| „ Neumagen . . . . .         |           |           |          | 1 N.                             |
| An Trier . . . . .           |           |           |          | 6 „                              |

### Trier-Coblenz.

|                             | Montag. | Mittwoch. | Donnerstag. | Samstag.                          |
|-----------------------------|---------|-----------|-------------|-----------------------------------|
| Ab Trier . . . . .          |         |           |             | 7 V.                              |
| „ Neumagen . . . . .        |         |           |             | 9 <sup>1</sup> / <sub>2</sub> „   |
| „ Lieser-Mülheim . . . . .  |         |           |             | 10 <sup>1</sup> / <sub>2</sub> „  |
| „ Bernkastel . . . . .      |         |           |             | 11 „                              |
| „ Zeltingen . . . . .       |         |           |             | 11 <sup>1</sup> / <sub>2</sub> „  |
| „ Uerzig . . . . .          |         |           |             | 11 <sup>3</sup> / <sub>4</sub> „  |
| „ Traben-Trarbach . . . . . |         |           |             | 12 <sup>1</sup> / <sub>2</sub> N. |
| „ Pünderich . . . . .       |         |           |             | 1 <sup>1</sup> / <sub>2</sub> „   |
| „ Zell . . . . .            |         |           |             | 2 „                               |
| „ Alf . . . . .             |         |           |             | 2 <sup>1</sup> / <sub>2</sub> „   |
| „ Beilstein . . . . .       |         |           |             | 3 <sup>3</sup> / <sub>4</sub> „   |
| „ Cochem . . . . .          |         |           |             | 4 <sup>3</sup> / <sub>4</sub> „   |
| „ Treis . . . . .           |         |           |             | 5 <sup>1</sup> / <sub>4</sub> „   |
| „ Moselkern . . . . .       |         |           |             | 5 <sup>3</sup> / <sub>4</sub> „   |
| „ Hatzenport . . . . .      |         |           |             | 6 <sup>1</sup> / <sub>4</sub> „   |
| An Coblenz . . . . .        |         |           |             | 7 <sup>3</sup> / <sub>4</sub> „   |

Die Dampfer verkehren ausserdem mit 50 Kahnstationen.

Rückfahrkarten der Moseltalbahn und der Mosel-Dampfschiffahrt können wechselseitig benutzt werden.

Restauration an Bord der Schiffe.

Schutz-  
marke



Kohlensaure  
Mineralquelle.



**Tafelwasser**

**I. Ranges.**

Von  
ärztlichen Autoritäten  
bestens empfohlen  
bei chronischem  
Magenkatarrh,  
Blasen- und  
Nierenleiden.



**Schloss-Brunnen Gerolstein**  
Älteste Brunnenunternehmung des Bezirks Gerolstein.



**Export**  
nach allen  
**Ländern.**



Die Direktion:  
**Gerolstein,**  
Eifel  
(Rheinprovinz).

Die Besichtigung unserer Brunnen-  
Anlage ist jedem gerne gestattet.